



COLEGIO SANTO DOMINGO - 6° Año A- Ciencias Sociales.
Espacio Curricular: Geografía.
Prof. María Belén Valiente

Clase lunes 28 de marzo de 2022
Clase jueves 31 de marzo de 2022.

Clase lunes 04 de abril de 2022.
Clase jueves 07 de abril de 2022.
Clase lunes 11 de abril de 2022

Tema: Localización Geográfica de la Provincia de San Juan.

Objetivos:

- Localizar geográficamente nuestra Provincia.
- Identificar la actual división político-administrativa de la Provincia.
- Clasificar los Municipios según categoría establecida en nuestra Constitución Provincial.

A) Lea atentamente los archivos digitales y los mapas sugeridos por la profesora, luego resuelva las siguientes consignas:


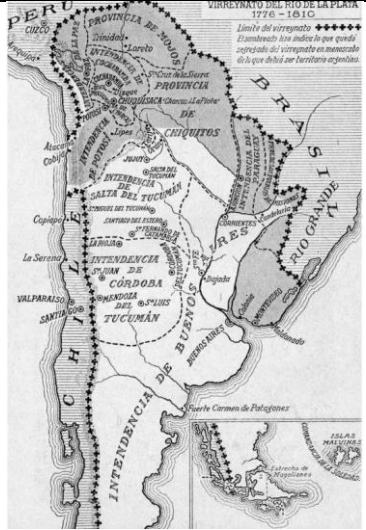
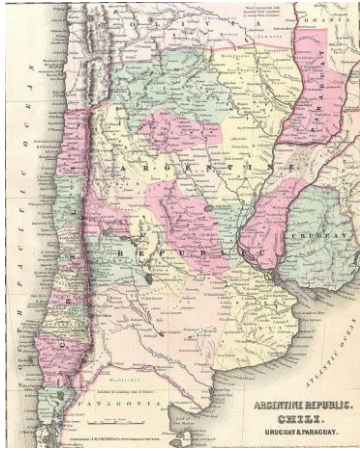
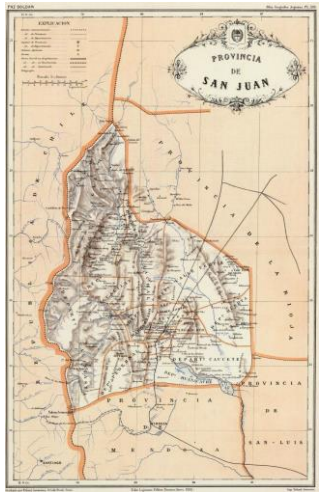
- 1) Describa la Localización Geográfica Relativa y Absoluta de la Provincia de San Juan.
- 2) ¿Cómo está conformada la división político-administrativa de nuestra Provincia?
- 3) Localice en un mapa político de la Provincia de San Juan los departamentos y sus villas cabeceras.
- 4) Explique brevemente en qué secciones y artículos de la Constitución Provincial hace referencia a los Municipios y la categorización establecida para ellos.
- 5) Establezca dicha categorización para los actuales departamentos de nuestra Provincia (tenga en cuenta los datos del Censo de 2010).
- 6) ¿Quiénes puede dictar Cartas Municipales? ¿Qué municipios de la provincia lo hacen?
- 7) Consulte la página web oficial del Municipio del Departamento en dónde usted reside, y explique su organización y administración.

Tema: Breve cronología de la organización político-administrativa de la Provincia de San Juan

Objetivos:

- Analizar la historia de la organización político-administrativa de nuestra Provincia.
- Identificar los departamentos que fueron surgiendo a partir de las siete leyes del Régimen Municipal.

1) Caracterice brevemente las etapas de la organización político-administrativa de la Provincia de San Juan teniendo en cuenta la siguiente cronología. Destaque las principales normativas y leyes en cada etapa.

1592 hasta fines de Siglo XVII	Fines del Siglo XVII a 1820	Segunda mitad del XIX (1850)	1856 a 1973 (7 Leyes del Régimen Municipal)
 <p>Virreynatos en América.</p>	 <p>Virreinato del Rio de la Plata.</p>	 <p>República Argentina 1855.</p>	 <p>Provincia de San Juan 1888.</p>

2) La Ley de 1942 define los 19 departamentos que hoy tiene San Juan. En ella se advierte una redefinición espacial, diferenciándose departamentos de municipios. Complete el siguiente cuadro con las poblaciones que se integran para conformar los nuevos Departamentos.

CUADRO SEGUN LEY DE 1942		
Número de Departamentos	DEPARTAMENTOS	POBLACIONES
DEPARTAMENTOS	1	
	2	
	3	
	4	
	5	
	6	
	7	
	8	
	9	
	10	
	11	
	12	
	13	
	14	
	15	
	16	
	17	
	18	
	19	

Bibliografía:

- Constitución de la Provincia de San Juan.
- Sánchez, Sandra; Sarracina, Andrea; Tejada, Hugo; (2019). "Dimensión Política Organizacional del Territorio Provincial. Organización Política y Administrativa en la Provincia de San Juan". Ficha Educativa N°3. ISSN 2545-8086. Grupo de Geografía y Ordenamiento Territorial (GEOT).
- "Atlas de la República Argentina" del I.G.M. - 1979.
- "Atlas Socioeconómico Provincia de San Juan", Centro de Fotogrametría, Cartografía y Catastro (Fac. de Ingeniería - UNSJ) 2da ed. - 1986