

## CAPITULO II

# ENCUENTRO ENTRE DOS MUNDOS. LA SOCIEDAD COLONIAL EN SAN JUAN HASTA 1810.

Nora Inés Rodríguez  
Alicia Norma Sánchez Cano  
Mabel Cercós de Martín

### 2.1 PRIMERA ETAPA: CUYO DEPENDIENTE DE LA GOBERNACIÓN DE CHILE. (VIRREINATO DEL PERÚ 1551 1776)

A partir del siglo XV comienza el proceso de europeización de América; los europeos impusieron el dominio territorial; formas y modos de producción concordantes con el sistema pre-capitalista. Configuraron una sociedad estratificada étnicamente, en cuya cúspide se situaron los sectores blancos.

El conquistador hispano con la transmisión de ideas, derecho y religión, desplazó concepciones culturales autóctonas.

El elemento que más dinamizó el emprendimiento español de descubrimiento, ocupación y poblamiento del suelo americano fue la empresa privada regulada por el estado español. Los inversores particulares buscaban una rápida recuperación del capital que habían gastado, de allí la insistencia en lograr explotar los recursos naturales.

La mayoría de los españoles que conformaron la hueste indiana, aspiraban a ser "señores", avalados por suficiente riqueza para obtener un prestigio social que no podían conseguir en la península.

En ese contexto se desarrolla el proceso de descubrimiento, conquista y poblamiento en Cuyo.

Sub-Etapas:

#### 2.1.1 DESDE EL OBJETIVO ESTRATÉGICO AL OBJETIVO-ECONÓMICO. PROCESO DE DESCUBRIMIENTO, EXPLORACIÓN Y OCUPACIÓN ESPAÑOLA. FUNDACIÓN DE LAS CIUDADES DE CUYO.

##### 2.1.1.1 OBJETIVO ESTRATÉGICO. CUYO COMO AREA GEOPOLÍTICA VINCULANTE.

Una interpretación que da cuenta del origen de Cuyo, es la explicación basada en un plan estratégico.

Las ciudades cuyanas fueron una avanzada de la corriente colonizadora del oeste. Su misión era vincular el Atlántico a las posiciones de la Gobernación de Chile.

El proceso de conocimiento de esta región está relacionado en gran medida con la conquista de Chile, que no fue sencilla, sino que, por el contrario tuvieron que enfrentar a los aborígenes araucanos. Estas dificultades persistieron, de tal modo que recién a fines del siglo XIX lograron definitivamente someter a los nativos de estas tierras del Arauco.

Para solucionar este problema fue enviado Francisco de Villagra al Virreinato del Perú en búsqueda de refuerzos de carácter militar. Al retornar, en lugar de hacerlo por la costa del Pacífico se internó en el actual territorio argentino. No fue simple curiosidad, sino que seguía órdenes de las autoridades de la Gobernación de Chile.

Después de recorrer estas zonas arribó en mayo de 1551 a Cuyo. Era la época de las grandes nevadas y por tal razón permaneció varios meses en este sitio, reconociéndolo hasta octubre en que retornó a Chile.

Posteriormente en este espacio comienzan a explotarse la minería y es entonces cuando se cumple el segundo objetivo de Cuyo: proveer huarpes para trabajar en Chile.

Al período colonial bajo la dependencia de la Gobernación de Chile (1) podemos considerarlo como un proceso de larga duración que abarcó dos siglos: desde la fundación de San Juan (1562) hasta la incorporación de Cuyo al Virreinato del Río de la Plata en 1776, cuando se inicia el otro proceso que dura hasta la actualidad. Por tanto en nuestra historia provincial casi la mitad en años dependimos de distintas jurisdicciones en el plano formal de gobiernos, reales cédulas, leyes y otras disposiciones emanadas de la corona española.

Sin embargo, en la realidad histórica, antes de la ruptura del lazo institucional con Chile, por vía de la creación del Virreinato del Río de la Plata, se fue dando la lenta separación porque los pobladores librados a su propia suerte, debieron afrontar situaciones difíciles y crisis económicas serias, pues vivían en un considerable

(1) Gobernación de Chile creada por Real Cédula del 31 de marzo de 1552; con este nombre se mantiene hasta la Real Cédula que crea el Virreinato del Río de la Plata en 1776.

aislamiento.

Para las autoridades españolas la montaña constituía un hito separador, por eso denominaron a este lado de los Andes el "Chile trasmontano".

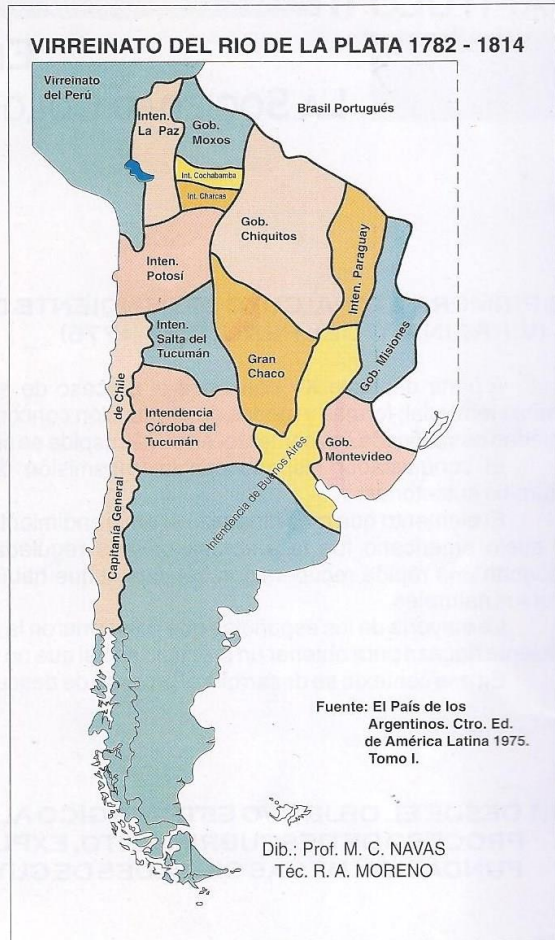
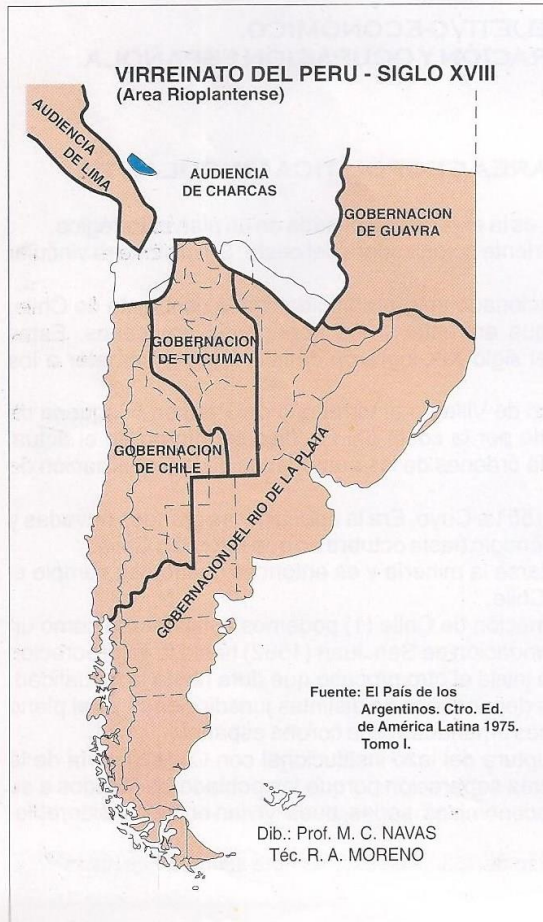
Pero es necesario advertir que este pasaje de orientación del Pacífico hacia el Atlántico fue un cambio lento que no afectó a toda la región con el mismo ritmo. En efecto, las zonas de Jáchal, Iglesia y Calingasta siguieron ligadas un siglo más, por razones económicas, a Chile.

### 2.1.1.2 FUNDACION DE CIUDADES.

El sentido permanente y definitivo de la penetración de los españoles en América se concretó a través de la fundación de ciudades. Desde ellas se sometió al resto del territorio y se organizó el sistema comercial e institucional. La dominación hispánica fue posible por el fenómeno de la urbanización.

#### A - FUNDACION DE MENDOZA.

La fundación de Mendoza se realizó el 2 de marzo de 1561, y se la denominó "Mendoza" en



homenaje al gobernador de Chile García Hurtado de Mendoza. Fue llevada a cabo por Pedro del Castillo.

Posteriormente el nuevo gobernante de Chile Francisco de Villagra, por cuestiones políticas, reemplazó a del Castillo por Juan Jufre, designándolo como Gobernador y Capitán General.

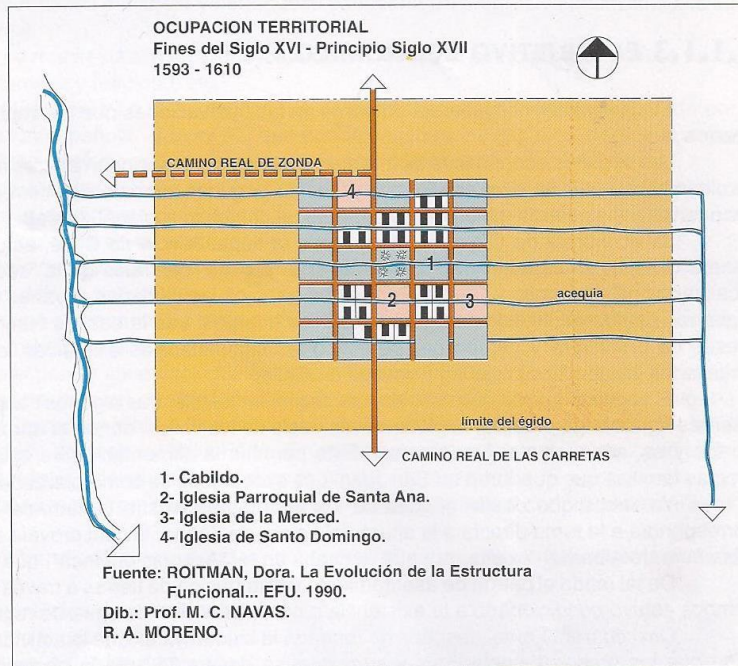
En marzo de 1562 estuvo en Cuyo el conquistador, que procedió a trasladar la ciudad, no por razones geográficas, aunque éstas sean las que argumentó sino para repartir nuevamente las tierras, hacer distribuciones de los naturales encomendados y de este modo favorecer a sus amigos.

#### B - FUNDACION DE SAN JUAN.

Jufre prosigue su derrotero por esta zona hacia el Norte. ¿Con qué paisaje se encontró en el valle de Caria o Tucuma? Un solo curso de agua: el actual río San Juan. Tenía dos opciones para levantar la ciudad ubicarla al norte o al sur mismo. En el primer caso creía ponerla a salvo de las inundaciones, en el segundo de ataques de los aborígenes. Se decidió por lo primero, de tal modo, la ciudad estuvo en la margen derecha, en el llamado "Pueblo Viejo" (Concepción) allí se fundó el

13 de Junio de 1562. Sin embargo las continuas inundaciones la afectaban y finalmente obligaron a trasladarla a su actual emplazamiento en 1593.

La ciudad adoptó la forma de un reticulado de cuadrículas de manzanas, tomando el modelo clásico hispano. Las acequias atravesaban la mitad de las propiedades y de la plaza mayor.



En la primera fundación se puso énfasis en los espacios abiertos: Plaza Mayor, edificios de gobierno y religiosos y las propias calles; destinados más al acceso de los españoles que de los naturales.

Los dos primeros objetivos de los españoles en el valle fueron, por un lado, mejorar la red de regadío que habían iniciado huarpes y por otro perfeccionar las vías de circulación.

## C - FUNDACION DE SAN LUIS.

Originariamente se la denominó San Luis de Loyola Nueva Medina del Río Seco, se fundó en 1594 alrededor del mes de octubre. Fue llevada a cabo por Luis Jufre de Loysa y Meneses, hijo del fundador de San Juan.

## D - FUNDACIONES DEL SIGLO XVIII.

Después de esta ola fundacional del siglo XVI en los valles centrales de Tulum y Guentota (Mendoza), sobrevino una segunda.

La política de la corona española en el siglo XVIII, había variado al acceder al trono la dinastía de los Borbones que trataron de ejercer un mayor control sobre las tierras americanas. Fruto de ello fue la creación en 1735 de la Junta de Poblaciones de Chile, por una Real Cédula de Felipe V, cuyos objetivos pretendían reunir a los moradores de pueblos ubicados en las cercanías de las ciudades, para concentrar aborígenes dispersos con el fin de catequizarlos.

De este modo se erige la Villa de San José de Jáchal fundada por Juan de Echegaray en 1751. Era gobernada por un Superintendente designado directamente de Chile. Su ámbito jurisdiccional comprendía además los valles de Calingasta e Iglesia. Otras fundaciones fueron Mogna, y San Agustín del Valle Fértil.

Estos poblamientos tenían asimismo un propósito económico, incentivar las actividades agrícolas, plantando trigo para proporcionar alimentos a los pueblos mineros de Huachi y Hualilán, encargados de proveer metales para la Casa de la Moneda de Chile.

Dichas poblaciones adquirieron mayor significado por estar establecidas en zonas óptimas desde el punto de vista geográfico y en el nudo de vinculación entre una costa y la otra.

Pero no fue sencilla la asimilación de los pobladores comarcanos de Mogna y Ampacama. Muchos de ellos eran aborígenes esclavos fugitivos y ladrones de ganado. Los resultados no fueron muy positivos, porque no se asentaron definitivamente con el desarrollo agrícola.

En lo que respecta a Huanacache, era un extenso sistema de lagunas, refugio de los nativos. Existía allí una estancia que perteneció a los jesuitas, quienes poseían algunas plantaciones de viñas y chacras a la vez que se dedicaban a la cría de ganado.

### 2.1.1.3 EL OBJETIVO ECONOMICO.

El objetivo económico está presente en las motivaciones que los impulsan hacia la búsqueda de metales preciosos.

Los circuitos económicos de intercambio comercial funcionan en tres niveles: primero, el intercontinental o de ultramar que unía América con Europa y Oriente, segundo, el comercio interregional, que relacionaba las ciudades, los puertos y los centros mineros y, finalmente, el comercio regional y local.

La economía de Cuyo, en la etapa de la dependencia de Chile, estuvo vinculada al circuito económico minero chileno, en carácter de subsidiaria. Los puntos centrales de la "saca de oro" eran en La Serena, las localidades de Andacollo y Ovalle. Para estos trabajos las ciudades cuyanas hicieron dos aportes: uno, recursos humanos así fueron llevados en gran escala los huarpes. Las tareas las cumplían en carácter de mitayos, en los meses de primavera y verano por permitirlo las circunstancias climáticas, en tanto de febrero a octubre eran empleados en obras públicas en Santiago de Chile.

El segundo aporte consistió en abastecimientos. Mientras algunos trabajaban en Chile, el resto se dedicaba a tareas agrícola-ganaderas, explotando los oasis de los valles, donde el aprovechamiento del recurso hídrico del río fue y es, actualmente, fundamental. Esto permitía la alimentación de estas poblaciones mineras y la de las propias familias que quedaron en San Juan. Los excedentes se comercializaban en Córdoba, Tucumán y el Litoral.

Ya vimos que desde épocas de los aborígenes existía la llamada "Acequia Grande de Zonda", que correspondía a la toma directa a la altura del estero de Zonda, la cual proveía agua a la margen derecha. A su vez a la altura de Albardón existía otra que derivaba en la "Acequia del Inca", que permitía regar la margen izquierda.

De tal modo el patrón de asentamiento y distribución de tierras a través de mercedes reales en los primeros tiempos estuvo condicionado a la existencia o no de provisión de agua de regadío.

Casi cuarenta años después de fundada la ciudad ya existía la actividad vitivinícola. Se supone que la vid llegó con los primeros pobladores y su cultivo se desarrolló ante la necesidad de contar con el vino para las celebraciones religiosas.

Aparte de la vid, los principales cultivos eran frutales como durazneros, perales, ciruelos e higueras y cereales como el trigo y la cebada. A estos se agregaban los cultivos originarios de América como el maíz y la papa. Entre los introducidos por los españoles encontramos el olivo. Las frutas secas constituyeron un renglón significativo en el rubro de lo que se comerciaba.

Adquirió mucha trascendencia la comercialización de ganado de Cuyo hacia Chile, que era arriado por los estrechos desfiladeros cordilleranos.

En los primeros tiempos nuestros productos comerciables competían con los chilenos. De tal modo que ello unido a la imposibilidad de cruzar la cordillera durante los meses de invierno, motivó que los pobladores de Cuyo buscaran mercados en el actual territorio argentino.

Surge una red de circulación constante interregional y regional. De acá parten los efectos de la tierra, excedentes de aguardientes, vinos, frutas secas y se traen los efectos de ultramar, telas, mobiliario, vajilla y otra mercadería de Europa, que ingresaba por el puerto de Valparaíso o desde territorios del Río de la Plata.

Al margen del circuito comercial legal existía también el del contrabando, principalmente practicado por los portugueses.

A fines del siglo XVII y ante la disminución de la extracción de plata del Potosí; los grupos de poder económico de Chile y de Cuyo encuentran conveniente explotar las minas ubicadas en esta zona, por ejemplo, San Lorenzo (Uspallata, Mendoza). Al concluir el siglo XVIII, son explotadas La Carolina en San Luis y Hualilán y Huachi en San Juan, para proveer de metálico a la Casa de la Moneda de Chile.

Cuyo se consagra como zona de paso de todo tipo de mercancías entre los mercados rioplatense y chileno. Durante la época colonial y gran parte de la independiente, coexistieron sistemas de economía monetaria y natural (basada en el trueque).

La actividad comercial impulsó la necesidad de contar con buenos caminos. Poco a poco los senderos se fueron transformando en vías de circulación aceptables. Los caminos más frecuentados que partían de San Juan eran a Mendoza, Chile, Litoral y Alto Perú. Los viajes eran lentos, a Mendoza se tardaba tres días y a Buenos Aires dos meses como mínimo.

#### GLOSARIO

**REALES CEDULAS:** Despacho del rey en el que se concedía alguna merced o es tomada alguna providencia.

**MERCEDES REALES:** Tierras realengas, entregadas por el rey en retribución por los servicios prestados por los conquistadores españoles.