



COLEGIO SANTO DOMINGO - 1° Año A- Ciclo Básico.
Espacio Curricular: Geografía.
Prof. María Belén Valiente

Clase lunes 16 de mayo de 2022.

Clase jueves 19 de mayo de 2022.

Clase lunes 23 de mayo de 2022.

Tema: Orientación y Puntos Cardinales

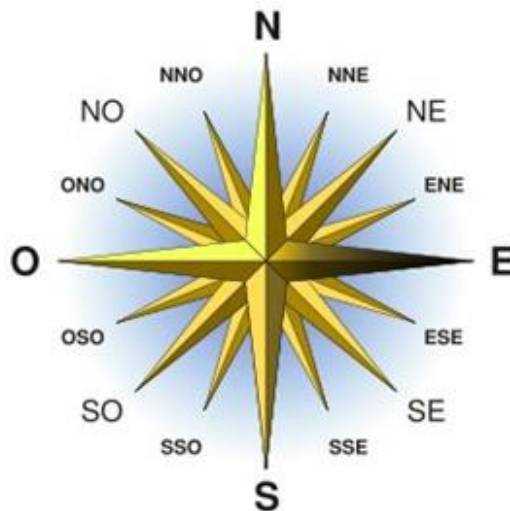
Objetivos:

- Definir orientación en el espacio.
- Identificar puntos cardinales a través de ejercicios de orientación.
- Relacionar los conocimientos sobre los Movimientos de la Tierra como Planeta con la Orientación en el espacio y los Puntos cardinales.

A) LEA ATENTAMENTE LOS DOCUMENTOS DE INFORMACIÓN PROPORCIONADO POR LA PROFESORA, LUEGO RESUELVA LAS CONSIGNAS.

Orientación y Puntos Cardinales

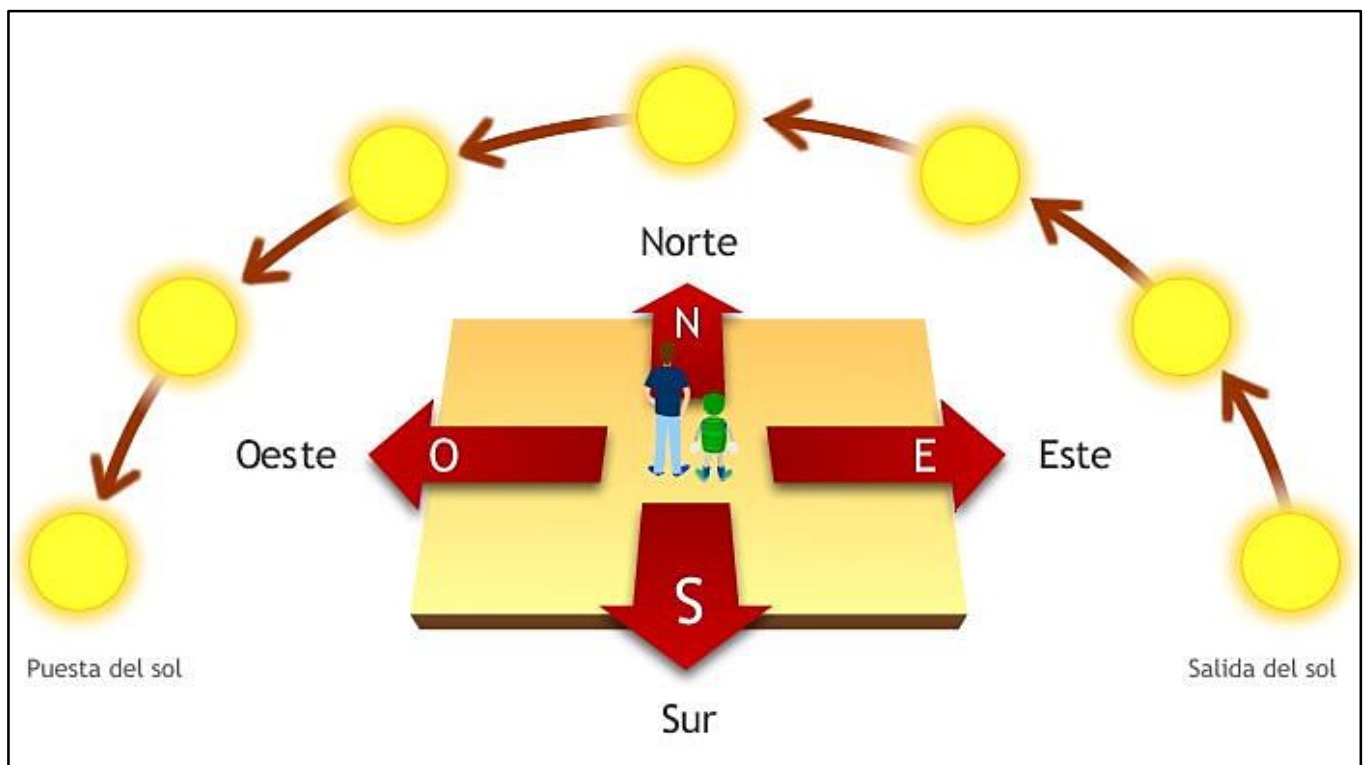
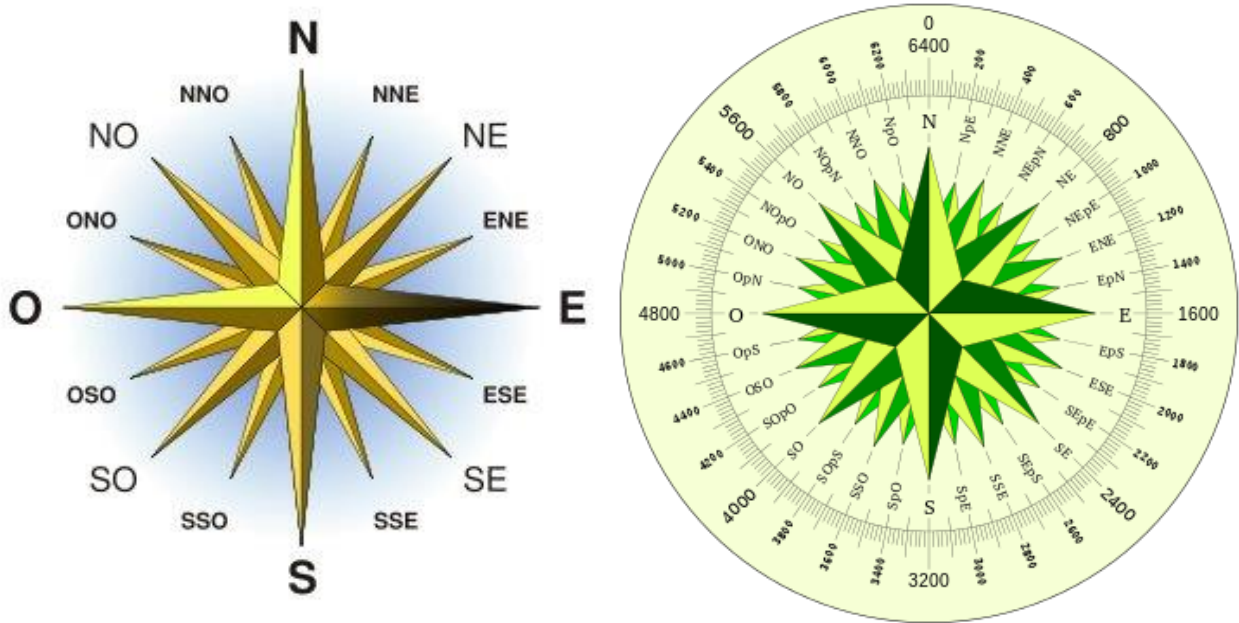
1) Teniendo en cuenta los Puntos Cardinales



2) Si usted se encuentra en nuestra **Plaza 25 de mayo** y debe llegar hasta nuestro **Colegio Santo Domingo**, ¿hacia qué puntos cardinales debe dirigirse y qué calles debe transitar? Explique y acompañe con un croquis.

DOCUMENTO DE INFORMACION: ORIENTACION Y PUNTOS CARDINALES

¿Qué significa orientarse en el espacio geográfico? Orientación es la acción de ubicarse tomando como referencia los cuatro puntos cardinales: norte (N), sur (S), este (E) y oeste (O).

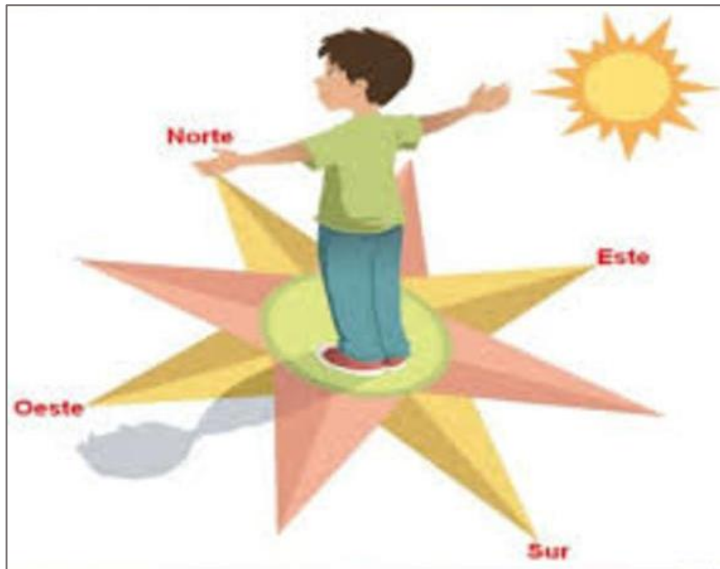
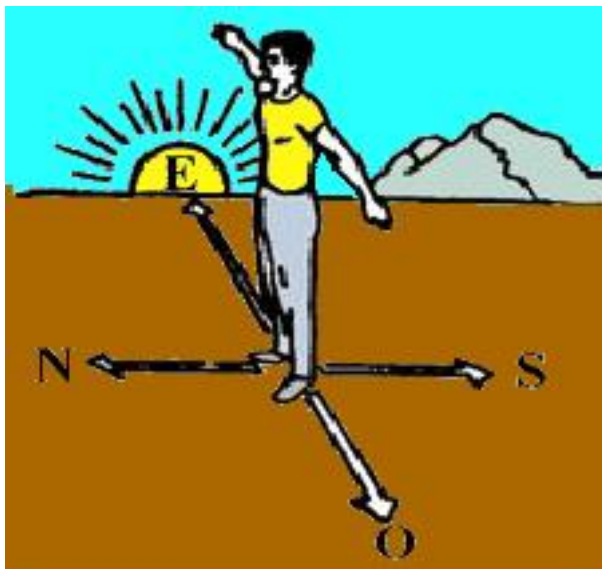


Desde los albores de su existencia sobre la superficie terrestre, el hombre pudo comprobar que diariamente el Sol aparecía por un lugar del horizonte y desaparecía por el opuesto. Este hecho, permanentemente repetido, le permitió disponer de referencias seguras en sus propios desplazamientos.

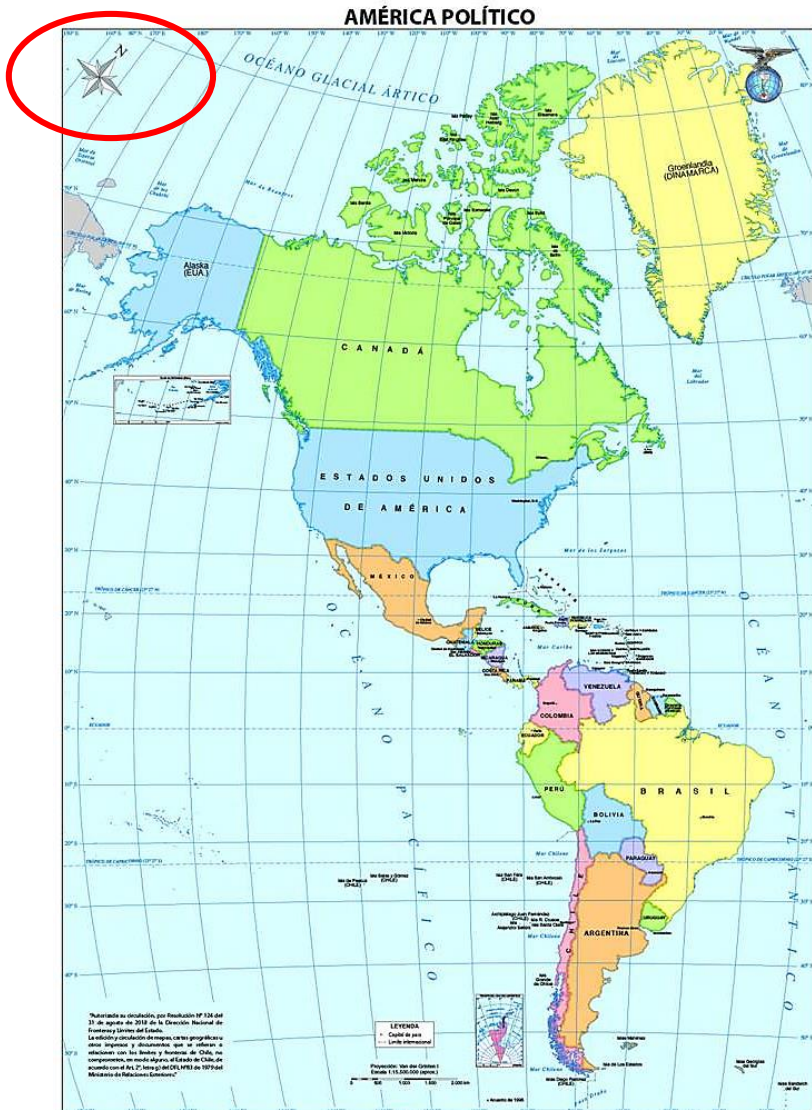
De este modo se originó la orientación, es decir, la determinación del **oriente** (del latín "oriri": nacer), o sea del punto del horizonte que corresponde a la salida del sol. Después se determinó el **occidente** (del latín "occidere": caer), lugar en que el sol se oculta en el horizonte.

Más tarde se determinaron los puntos intermedios: septentrional o boreal y meridional o austral, quedando definidos los denominados puntos cardinales: este, oeste, norte y sur.

Por lo tanto estas referencias son universales y pueden utilizarse en cualquier lugar de la superficie terrestre.



En un mapa, la orientación se representa normalmente con una flecha que señala hacia el norte.



Otra forma de representación es la rosa de los vientos, en las que se señalan los cuatro puntos cardinales y sus intermedios.

