

POBLACIÓN URBANA Y RURAL. PROCESO DE URBANIZACIÓN EN EL MUNDO ACTUAL. AUJE DE LAS MEGACIUDADES METRÓPOLIS Y MEGALÓPOLIS.

El **espacio urbano** es definido como lo opuesto a lo rural, atendiendo al tamaño de los asentamientos, concentración de la población, predominio de actividades del sector secundario y terciario.

En el comportamiento urbano las relaciones sociales se caracterizan por el anonimato, el individualismo y la división de trabajo entre sus habitantes.

Dentro de este espacio analizamos a la ciudad, en relación con otras ciudades de la región, país o el mundo, o bien se la puede entender como un sistema que es dinámico y abierto.

El espacio rural está sometido a un desequilibrio constante, puesto que las sociedades humanas buscan consecutivamente nuevos modos de aprovechamiento y explotación del espacio agrario.

El **espacio rural** puede ser definido bajo distintos parámetros, entre ellos baja densidad de población, actividades económicas industriales, agropecuarias extractivas, tenencia de la tierra en forma de minifundio y latifundio, núcleos urbanos pequeños menores a 2.000 habitantes, el equipamiento de los servicios es básico y la población debe trasladarse a la ciudad para acceder a los servicios más especializados, la movilidad de los habitantes es escasa, debido a que su población mantiene su lugar de residencia en este espacio por mucho tiempo.

En las grandes ciudades se concentran miles y miles de personas, mientras que en las áreas rurales la gente vive en forma dispersa.

En las ciudades hay muchas construcciones, calles, vehículos y en ellas vive un número importante de habitantes.

En los espacios rurales hay casas, chacras, poblados o pequeños pueblos separados por grandes extensiones de tierra escasamente habitadas.

Actividades

- 1- Sobre la base de lo trabajado en clase elabore una definición de espacio urbano y rural

Urbano: _____

Rural: _____

2- Busque las 11 características del espacio urbano y rural en la sopa de letras. Y explique a que hacen referencia las características descubiertas.

I	P	E	R	A	L	D	I	S	P	E	R	S	A	L	P
N	A	M	E	L	O	G	I	C	X	A	L	I	E	R	O
T	R	I	P	T	R	J	O	T	A	M	T	A	T	P	H
E	M	S	O	A	S	A	E	N	T	N	J	A	Q	Ñ	W
N	L	O	N	U	T	N	T	I	C	A	L	B	K	P	H
S	I	R	S	N	S	A	L	N	B	A	N	C	O	R	D
I	S	M	A	I	O	R	A	T	R	R	I	A	S	I	A
V	I	D	V	A	S	O	E	E	A	E	P	S	E	M	D
O	M	O	A	D	A	R	T	N	E	C	N	O	C	A	I
O	T	R	T	B	C	E	I	S	O	E	R	S	U	R	B
M	I	G	A	M	U	C	N	I	M	P	I	O	N	I	N
T	O	S	A	B	R	I	T	V	P	T	S	I	D	A	E
P	A	R	A	T	E	T	U	O	A	O	A	P	A	S	N
T	C	P	I	V	I	D	O	D	T	R	E	R	R	I	O
S	E	M	I	T	L	A	R	O	T	O	D	E	I	A	S
T	E	R	C	I	A	R	I	A	N	A	D	A	A	T	E

ESPACIO URBANO

Población _____ : _____

_____ densidad de población: _____

Uso _____ : _____

_____ : _____

Actividad _____ y _____ : _____

ESPACIO RURAL

Población _____ : _____

_____ densidad de población: _____

Uso _____ : _____

_____ : _____

Actividad _____ : _____

PROCESO DE URBANIZACIÓN

Durante el desarrollo de las áreas urbanas se produce el **proceso de urbanización** por el cual la población pasa de vivir en áreas rurales a vivir en áreas urbanas. Este movimiento de población conocido como éxodo rural, estuvo motivado por la búsqueda de empleo industrial y de una mayor calidad de vida.

El estado en que se encuentra este proceso se indica con un porcentaje, que denota la proporción de población que vive en áreas urbanas con respecto al total.

Para que se desarrolle este proceso intervienen distintas causas que favorecen al proceso de urbanización entre ellos:

Factores de presión: favorecen al éxodo rural, es decir migración de la población del campo a la ciudad.

- Alta tasa de natalidad rural, provocando un excedente de población joven, que por falta de empleo agrícola y agrario migran a la ciudad en busca del mismo.
- Cambio en los gustos por parte de la población urbana, en lo que respecta al consumo de productos manufacturados y menor demanda de los productos naturales.

- Precios bajos y poco estables: afectados competencia de los productos importados y falta de políticas de subsidio por parte del estado a los productores.

Factores de atracción: favorecen a que la población rural se instale en los espacios urbanos

- Mejora Tecnológica: (reduce la necesidad de mano de obra para el trabajo agrícola)

El desarrollo de la mecanización y las mejoras biotecnológicas, produjeron mejoras en la producción ganadera y agrícola.

Factores de atracción: Las ciudades ejercen fuerzas de atracción a la población de las áreas rurales, por factores positivos como son:

- Económica de aglomeración: alta concentración de industrias, comercios, servicios, reducción de distancias para acceder a estos, bajos costos de producción, mayor posibilidades de empleo. Todo esto lleva a que la población urbana se vea incrementada y de origen al crecimiento urbano, que es el aumento del tamaño de uno solo o de todos los centros urbanos, se puede expresar en cantidad de habitantes.

Sin embargo como parte de este proceso de urbanización existe también un proceso que forma parte del declive urbano a favor de un renacimiento de las áreas rurales, próximas a la ciudad.

Proceso de Desurbanización

Actualmente las ciudades han dejado de ser una alternativa, de modo que se están produciendo fuertes movimientos inversos de población de la ciudad al campo.

La urbanización posindustrial generó movimientos centrífugos o desconcentradores de población de la ciudad al campo y regiones centrales hacia su periferia.

Este fenómeno está relacionado con el modelo posindustrial y el surgimiento de las telecomunicaciones. Dando origen a dos fenómenos conocidos como contraurbanización y suburbanización.

1-Contraurbanización: Es el proceso que contribuye al declive urbano a favor de un renacimiento de las áreas rurales.

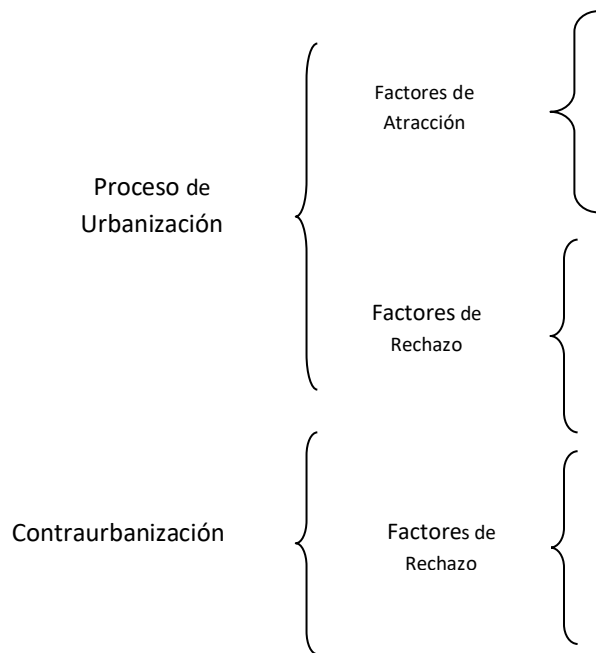
2-Suburbanización: es el proceso de crecimiento o extensión superficial de las ciudades a través del cual crea un área suburbana o periurbana (áreas adyacentes a los espacios de edificación continua propiamente urbano, son espacios de transición entre el área urbana y el rural).

Factores de rechazo:

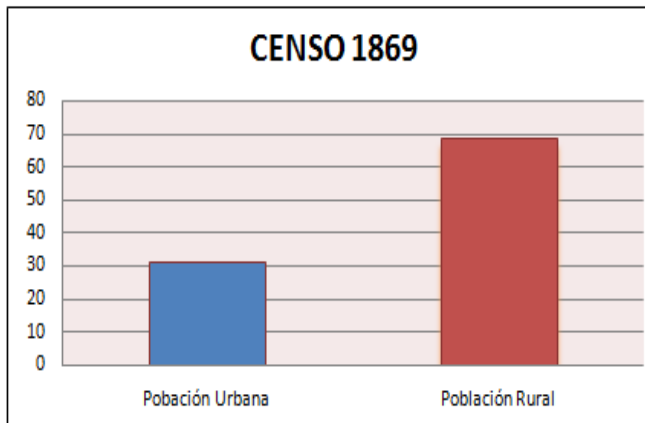
Se trata de un proceso que afecta diferencialmente a los distintos sectores sociales que habitan en la ciudad, ya que ellos se apropian del espacio urbano y lo producen de modo desigual, básicamente, en función de sus niveles de ingreso: los sectores más pudientes optan por vivir en zonas con mejores condiciones ambientales, sanitarias y educacionales y de acceso a las redes de transporte y de infraestructura de servicios. Por el contrario, gran parte de la población, que no tiene las mismas posibilidades de elegir donde habitar, debe sortear a diario numerosos problemas ocasionados por la contaminación del ambiente.

Actividades

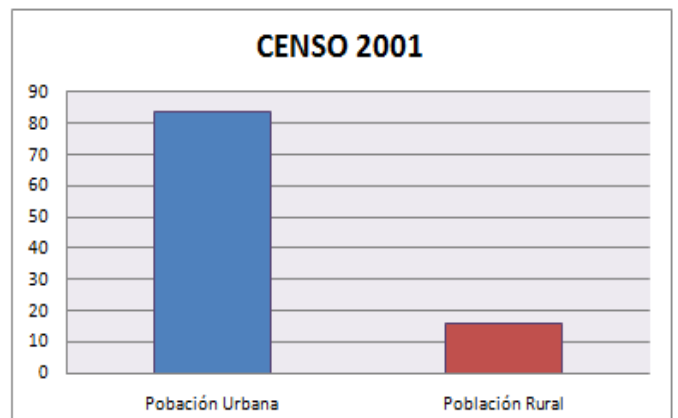
1- Complete la sinopsis, teniendo en cuenta los temas vistos en clase.



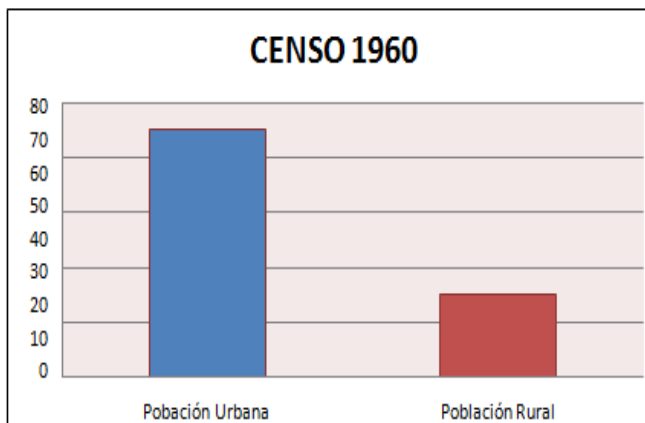
2- Analice los siguientes gráficos y obtenga conclusiones relacionándolos con los temas vistos.



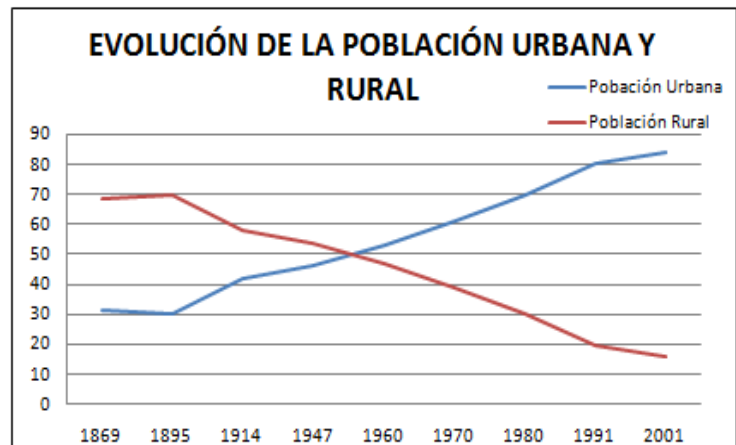
FUENTE: INDEC, Censo Nacional de Población, hogares y viviendas, 2001



FUENTE: INDEC, Censo Nacional de Población, hogares y viviendas, 2001



FUENTE: INDEC, Censo Nacional de Población, hogares y viviendas, 2001



CIUDADES, METRÓPOLIS Y MEGALÓPOLIS

Estamos en el siglo XXI y actualmente buena parte de la población mundial vive en las ciudades. El aumento creciente de éstas y el incremento de su importancia como concentradoras de población, bienes y servicios, atrae progresivamente a la atención de un mayor número de disciplinas, entre ellas, a la Geografía.

Desde un punto de vista demográfico las ciudades presentan una dinámica poblacional, resultado de los nacimientos, las defunciones y las migraciones. Ello ha provocado que un número importante de ciudades en el mundo incremente su población y ocasione efectos espaciales en diversos territorios del planeta.

Como consecuencia de los movimientos migratorios, determinadas ciudades se convierten en polos de atracción de población, mientras que otras son áreas de expulsión. Esta dinámica poblacional de las ciudades cambia permanentemente y ha dado lugar al denominado proceso de urbanización, mediante el cual se da la transformación paulatina de la estructura rural hacia una estructura urbana.

En el siguiente cuadro se observan ejemplos de las categorías espaciales que reciben los asentamientos urbanos, basados en la evolución espacial que éstos presentan a través del tiempo.

LA CLASIFICACIÓN DE LOS ASENTAMIENTOS URBANOS

ZONA O ÁREA METROPOLITANA

Incluye la ciudad central y las unidades político-administrativas contiguas a ésta, que presentan características urbanas y mantienen una interacción (socioeconómica) directa, constante e intensa. Como la ciudad central crece, alcanza cierto tamaño y rebasa los límites de su unidad administrativa original (municipio o delegación). Los límites del área metropolitana están demarcados por las unidades político-administrativas completas (en el caso de México son los municipios y las delegaciones del Distrito Federal). Adicionalmente, se definen como zonas metropolitanas todos aquellos municipios que tienen una ciudad de un millón o más habitantes, así como aquellos con ciudades de 250 mil o más habitantes que comparten procesos de conurbación con ciudades de Estados Unidos.

REGIÓN METROPOLITANA

Está compuesta por una zona metropolitana y por una periferia intermetropolitana integrada por asentamientos urbanos de diferente tamaño, que se vinculan entre sí y con el resto del país mediante los ejes carreteros.

MEGALÓPOLIS

Está conformada por numerosas y extensas conurbaciones o zonas metropolitanas, con elevada densidad demográfica y económica, a través de vastos territorios con extensiones de varias decenas de kilómetros. Algunos llaman a la megalópolis "espacio urbanizado".

Fuente: Elaboración propia con base en información de Negrete y Salazar (1986), Arias (1990) e INEGI (2006).

ACTIVIDADES

- 1- ¿Qué es una megalópolis?
- 2- ¿Qué es una metrópolis?
- 3- ¿Qué es un área metropolitana?
- 4- Mencione ejemplo de megalópolis
- 5- Caracterice las ciudades que presenta cada continente
- 6- ¿En qué zonas del planeta se encuentran la mayor cantidad de ciudades?