

COLEGIO SAN
BERNARDO

SECUNDARIO
BÁSICO Y
ORIENTADO

CREANDO PUENTES DE EXCELENCIA

2023

PROYECTO DE
ARTICULACIÓN



ESPACIO
CURRICULAR:
GEOGRAFÍA
CURSO: 1º CICLO
BÁSICO



PROFESORA:
DIANA GARCIA

GEOGRAFÍA

CIENCIA
SOCIAL

GEOGRAFÍA
FÍSICA

GEOMORFOLOGÍA
HIDROGRAFÍA
CLIMATOLOGÍA
BIOGEOGRAFÍA

GEOGRAFÍA
HUMANA

G. POBLACIÓN
G. CULTURAL
G. ECONÓMICA
G. POLÍTICA

¿Qué coordenadas?







Importancia de la localización geográfica

Localización
relativa

Localización
absoluta



Herramientas de la Geografía

En la antigüedad ...

Brújula



EL MAPA

PLANISFERIO



TEMATICO



GLOBO TERRAQUEO



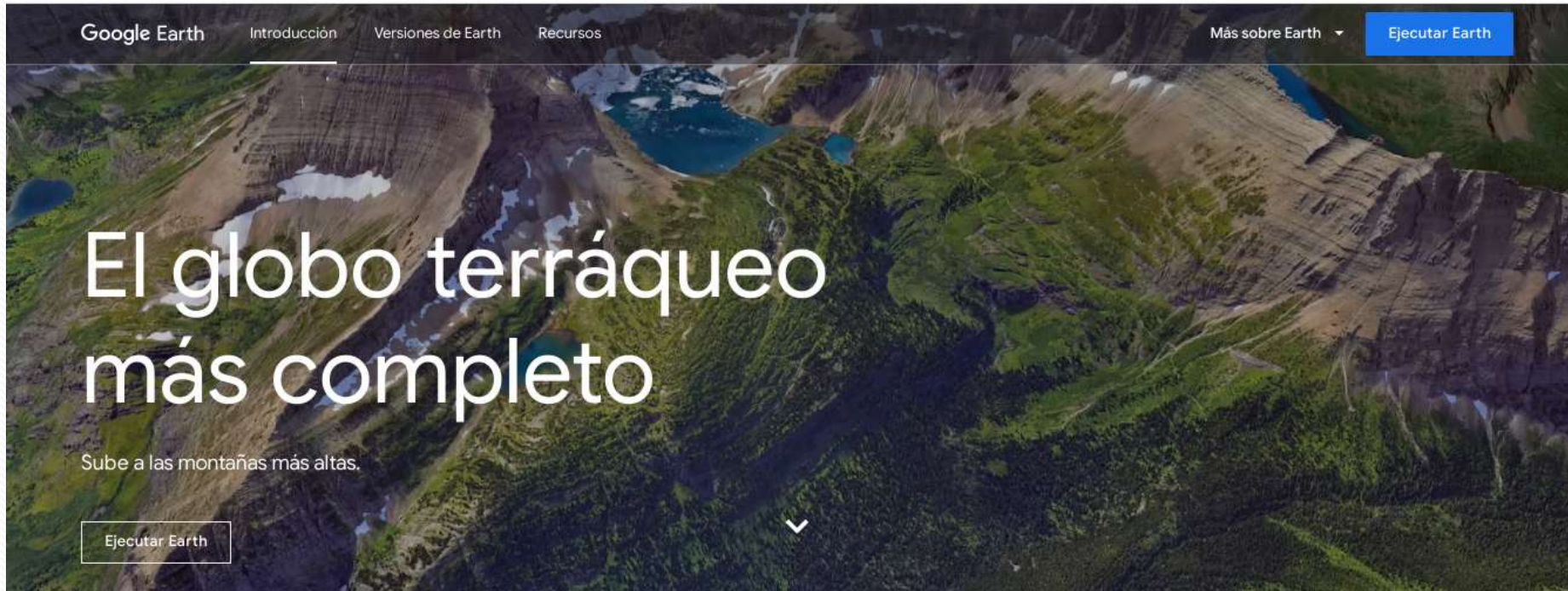
IMÁGENES SATELITALES

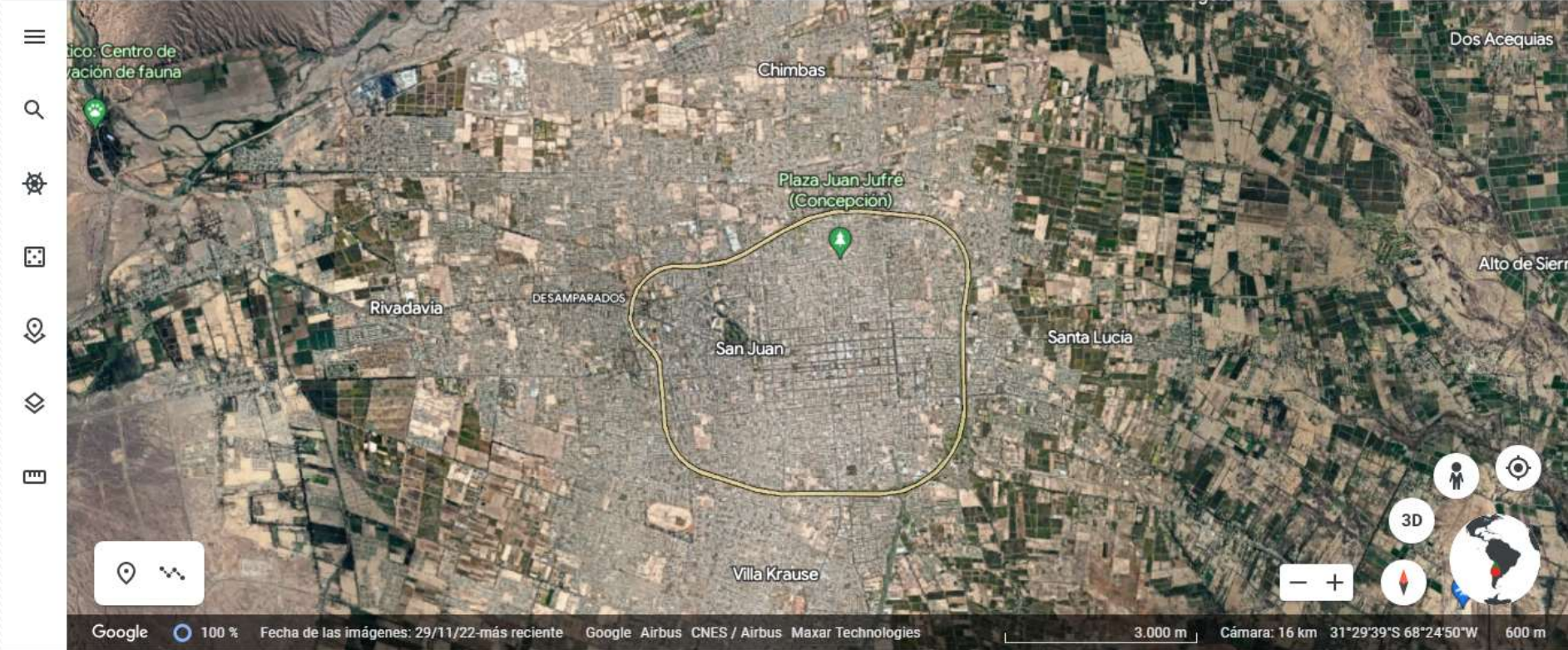




GPS

Global Positioning System






Actividades:

- 1- Defina con sus palabras que es la GEOGRAFÍA.
- 2- ¿Cuál es la localización relativa y la localización absoluta?
- 3- Mencione las herramientas de la geografía.
- 4-Observe la imagen satelital de la Ciudad de San Juan y describa todos los elementos que identifica.

Complete el rompecabezas, respondiendo a las siguientes preguntas:

- ¿Qué sabía?
- ¿Qué aprendí?
- ¿Qué me gustaría aprender? En Geografía.



Espero hayan disfrutado nuestro
primer encuentro...

Los espero en la secundaria!!!!

Profe Diana

