

COLEGIO SANTA ROSA DE LIMA

“Desde la revolución de la ternura, construimos nuestra nueva Casa.”

Santa Rosa



ESPACIO CURRICULAR: Geografía de América

PROFESORA: Digüilmi, Vanesa Eliana

CICLO: BÁSICO

CURSO: 2do A

CICLO LECTIVO: 2024

Documento de información

Temas: Localización de América en el contexto mundial. Posición geográfica de América.
Un continente ¿tantos nombres? Desde el punto de vista político, físico-geológico y económico,
político y cultural.

América en el mundo

El continente americano, con sus 42 millones de km² de extensión, se encuentra en el segundo lugar entre todos los continentes por su superficie. Le corresponde el 28% del total de las tierras emergidas y representa solo el 8% de la superficie del planeta.

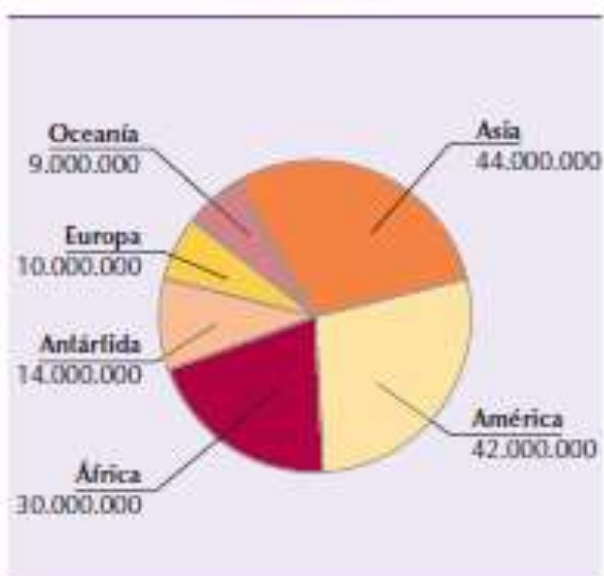
El nombre de América proviene del navegante italiano Américo Vesputio, quien visitó las nuevas tierras y en sus cartas manifestó que las tierras descubiertas por Colón constituyan un "Nuevo Mundo", denominación que propuso. Por tal motivo, el continente no lleva el nombre de Cristóbal Colón, quien lo descubrió en 1492. Este nombre quedó relegado a la actual Colombia y a otros pequeños lugares del planeta. Por ejemplo, la localidad de Colón en la provincia argentina de Entre Ríos.

La posición geográfica de América en el mundo le brinda singularidades como, por ejemplo:

- América se emplaza, prácticamente por entero, en el hemisferio occidental. En efecto, salvo algunas pequeñas islas del archipiélago americano de las Aleutianas, el continente se localiza en el hemisferio definido por el meridiano de Greenwich (0° de longitud) y su respectivo antimeridiano (180° de longitud);

- América se desarrolla ampliamente en el sentido de las latitudes. Entre los puntos extremos Norte y Sur la distancia es aproximadamente de 15.500 km. En efecto, el continente americano presenta territorios tanto en la zona polar ártica como en la subpolar antártica y está atravesado por cuatro de los cinco paralelos que delimitan zonas climático-astro-nómicas. Esta singularidad otorga al continente una extraordinaria variedad de climas, lo que se refleja en las características que presentan la flora y la fauna, en la distribución de la población y en las actividades económicas;
- presenta estaciones del año opuestas entre las tierras situadas al Norte y al Sur del Ecuador. Esto permite una complementariedad en el intercambio de productos;
- América está plenamente aislada de otras masas emergidas pues está rodeada por los océanos Glacial Ártico (al Norte), Atlántico (al Este), Antártico (al Sur) y Pacífico (al Oeste). Esto da origen a un gran desarrollo costero;
- América está integrada por dos grandes masas emergidas de forma aproximadamente triangular, unidas por un istmo montañoso y volcánico, a lo que se adiciona un conjunto de guirnaldas insulares. El bloque del Norte se extiende hacia el Oeste y el bloque del Sur hacia el Este. Ambos presentan semejanzas de relieve: grandes cordilleras al Oeste, macizos antiguos al Este y extensas llanuras en el centro. La distancia máxima Este-Oeste es de 7.000 km.

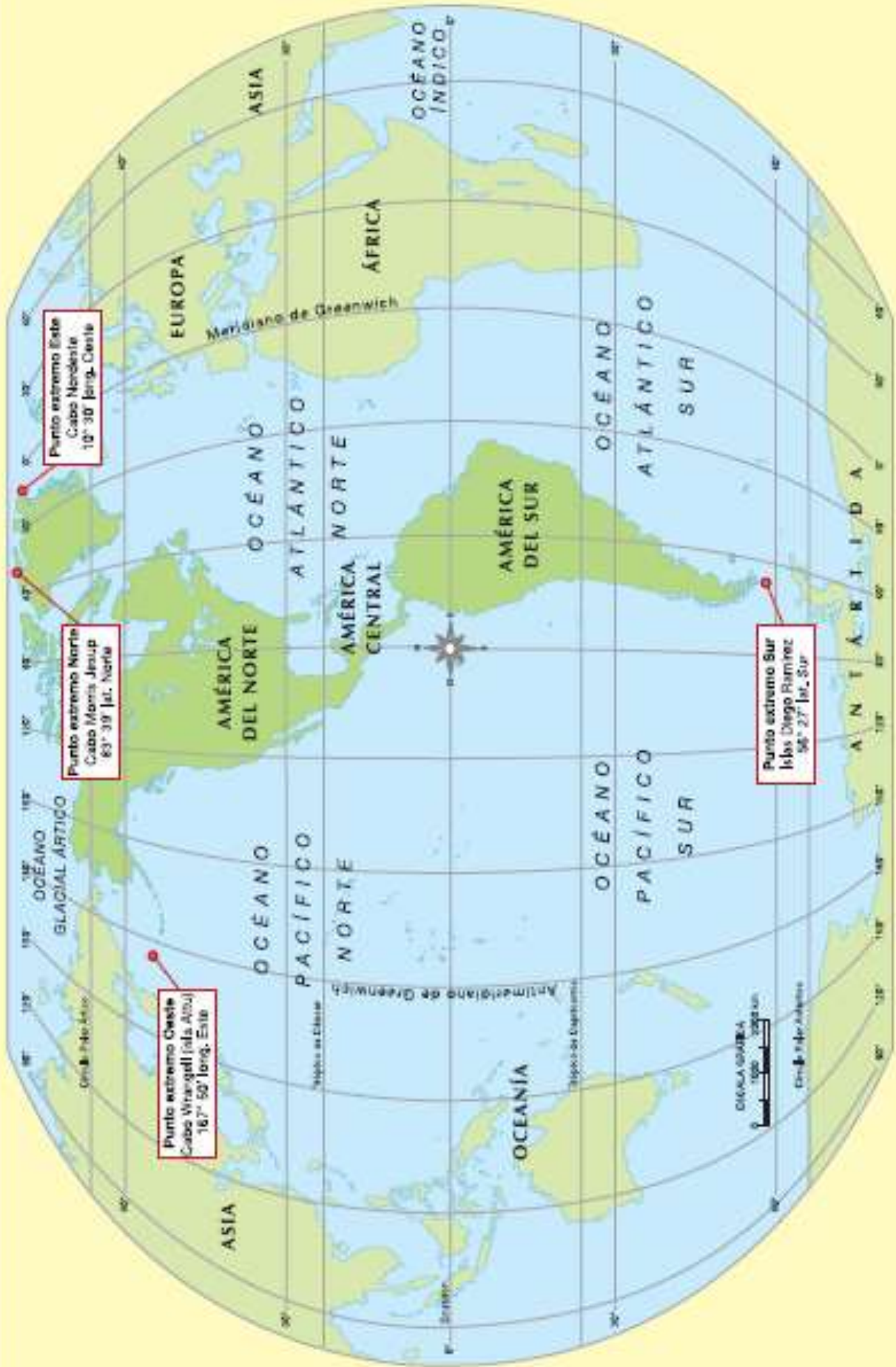
CONTINENTES



SUPERFICIE DE AMÉRICA

América del Norte	23.644.319 km ²
América Central	Ísmica: 541.561 km ²
	Insular: 232.115 km ²
América del Sur	17.815.863 km ²
Total	42.233.858 km ²

UBICACIÓN GEOGRÁFICA DE AMÉRICA



Las divisiones de América

América es un solo continente pero de todos modos es posible efectuar en él varias diferenciaciones mediante la aplicación de distintos criterios.

Desde un **punto de vista geográfico**, América se divide en América del Norte, Central y del Sur. La división entre América del Norte y Central coincide con el límite político entre México, Guatemala y Belice, mientras que el límite entre Panamá y Colombia divide América Central de América del Sur.

También puede establecerse esta división teniendo en cuenta un **criterio geológico**. De esta manera, el límite entre América del Norte y Central se encuentra en el istmo de Tehuantepec, en México. En cambio, el límite entre América Central y del Sur está representado por una línea que se apoya en dos ríos colombianos: el río Atrato, que desemboca en el mar Caribe, y el río San Juan, que desemboca en el océano Pacífico. El arco de islas localizadas en el mar Caribe también forma parte de América Central y

constituye un área del continente con gran complejidad geológica.

Desde un **punto de vista cultural y económico** se pueden diferenciar dos grandes unidades: América anglosajona en la parte septentrional y América latina en la zona meridional. Esta división atiende sobre todo a características culturales, que se ponen de manifiesto en nuestros días a través de desigualdades económicas y sociales. Otros tratadistas consideran que América latina está formada por todos los países americanos en vías de desarrollo, es decir, de la periferia del mundo industrializado, independientemente de su lengua y su cultura.

El límite entre estas dos Américas está ubicado en el río Grande, que constituye gran parte del límite internacional entre los Estados Unidos y México. América anglosajona está integrada por Canadá, Groenlandia y los Estados Unidos; el resto de América forma parte de América latina.

La denominación América latina fue acuñada por autores franceses y se impuso en la literatu-

© A.Z. editores. Fotocopiar libros es un delito.

DIVISIÓN GEOGRÁFICA ESTRUCTURAL



DIVISIÓN GEOGRÁFICA POLÍTICA



DIVISIÓN SOCIO-CULTURAL



ra internacional. Con respecto al Caribe (o sea, la porción de América constituida por la América Central insular), también conocido como el "Mediterráneo americano", algunos autores lo excluyen y lo consideran una unidad especial. Esto se debe a la gran fragmentación política resultado de las colonizaciones de distintos países europeos: España, Reino Unido, Francia y Holanda. Se destaca por poseer distintas lenguas, influencias culturales y gran porcentaje de mestizos y de población de origen africano.

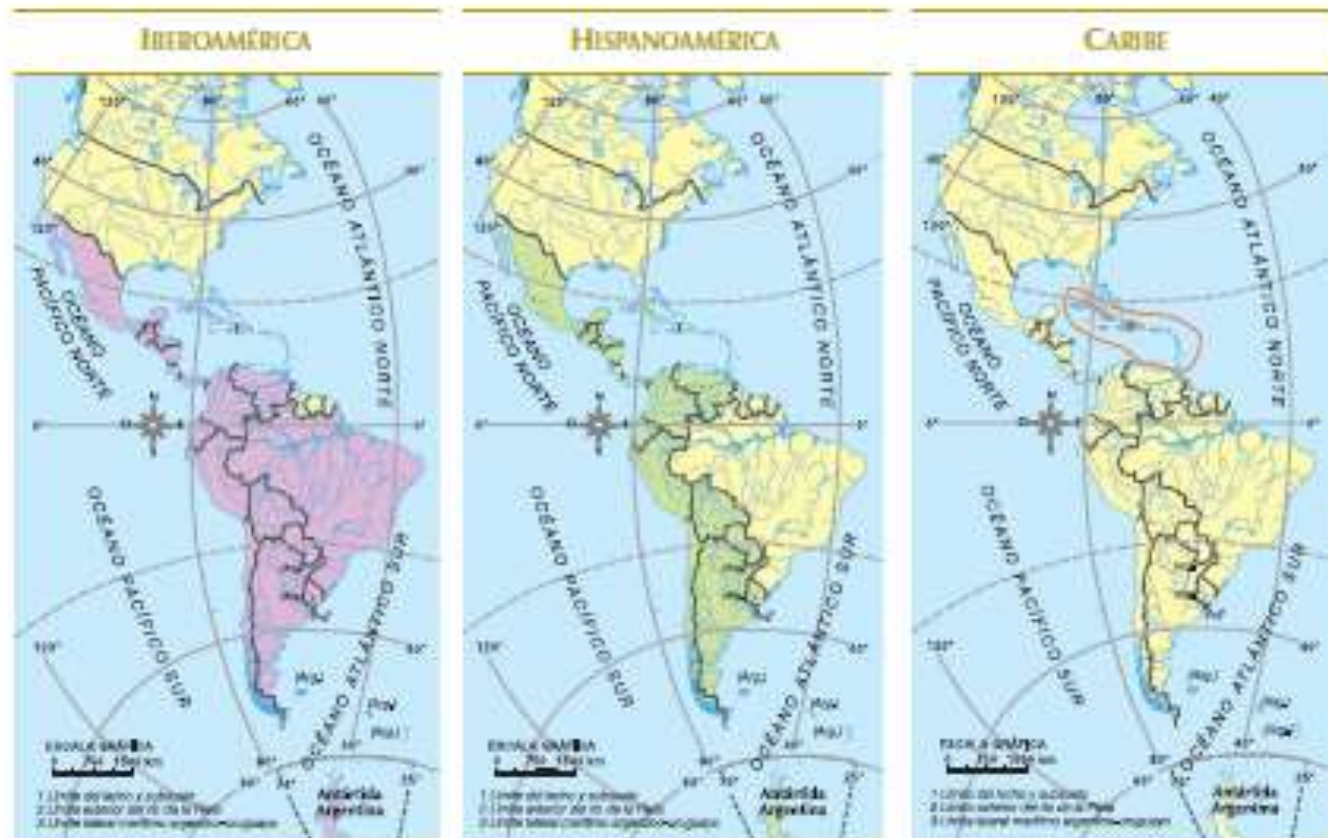
Así como a América anglosajona también se la conoce como la "América pos industrial", la "América del desarrollo" o la "América del primer Mundo", para América latina se propusieron otras denominaciones como "Indoamérica", "Indolatina", "Amerindia" o "América del subdesarrollo". Indoamérica hace referencia a los pueblos indígenas originarios del continente e Indolatina pone de relieve la mezcla entre los pueblos originarios y los europeos. También es válida Iberoamérica, por haber sido colonizada en

su mayor parte por España y Portugal, países que integran la península ibérica en Europa. Por último se la reconoce como Hispanoamérica, en este caso sin el Brasil. Reúne a los países colonizados por España, donde predomina la lengua española que es el idioma oficial.

ACTIVIDAD

- Clasifiquen los siguientes países teniendo en cuenta los distintos criterios utilizados para establecer las divisiones de América. Por ejemplo, desde el punto de vista geográfico, geológico, etcétera.

Perú	Canadá
Guatemala	Argentina
Nicaragua	México
Brasil	Jamaica
Estados Unidos	Venezuela
Cuba	Uruguay



Un continente de contrastes

América es un continente de contrastes que se evidencian en la historia, en el medio natural, en la población y su calidad de vida y en el desarrollo económico.

Desde un **punto de vista histórico**, América anglosajona fue colonizada principalmente por ingleses, en tanto que América latina lo fue por españoles y portugueses. Cada uno de estos pueblos hizo distintos aportes culturales en relación con el idioma, la religión, la estructura de la sociedad, la organización jurídica, etc. Los ingleses se desplazaban con sus respectivas familias y por ello no se mestizaron con aborígenes y negros; en cambio, los españoles y los portugueses venían solos y se mezclaron con las distintas etnias.

El sistema anglosajón de colonización era metódico y de poblamiento por frentes continuos. Localizada en latitudes medias, dividieron las tierras que roturaban y cultivaban. Establecieron colonias agrícolas y construyeron puertos. En cambio, el sistema español era urbano y administrativo y fue llevado a cabo, principalmente, por los soldados y los sacerdotes. Privilegiaron la fundación de ciudades que organizaban política y económicamente las áreas circundantes. El fin principal fue la posesión de puntos estratégicos, con respecto a la comunicación, y de regiones de producción de metales preciosos como el oro y la plata. Localizada principalmente entre los trópicos, fue una colonización cuya organización se basó en una red de establecimientos dispersos.

Desde un **punto de vista físico**, América presenta variedad de paisajes debido a la combinación de sus características geológicas, climáticas y biológicas. Se aprecian desde elevadas cordilleras hasta extensas llanuras, temperaturas extremas y biomas variados como la tundra, el desierto, la selva y la estepa, entre otros. Esta diversidad biológica constituye un gran potencial económico.

América presenta, también, profundos desequilibrios en la **ocupación del territorio vi-**

sualizados en una desigual distribución de sus habitantes. Las áreas con fuerte concentración de población y alta densidad demográfica contrastan con las zonas escasamente pobladas. Por un lado, se encuentran los vacíos demográficos, es decir, aquellas áreas que no cuentan con buenas condiciones para el asentamiento del hombre y presentan bajas densidades poblacionales. Entre ellas se destacan el Ártico americano por las bajas temperaturas, la Amazonia por las altas temperaturas y la excesiva humedad, los desiertos del Oeste de los Estados Unidos y la diagonal árida de América del Sur por la escasez de agua y las grandes cordilleras.

Por otro lado sobresalen las áreas intensamente ocupadas como la megalópolis atlántica del nordeste de los Estados Unidos y el área industrial de los Grandes Lagos. En América latina, la meseta central de México, el corredor industrial del Brasil desde Río de Janeiro hasta San Pablo y el frente industrial argentino desde San Lorenzo (Santa Fe) hasta La Plata (Buenos Aires) constituyen las áreas con la mejor comunicación, infraestructura y servicios.

También existen profundas **desigualdades en la estructura y el desarrollo económico**. La Revolución Industrial repercutió más rápido en América anglosajona que en América latina, por disponer de ricos yacimientos de hierro y de carbón, entre otras causas. En la actualidad, América anglosajona posee alto desarrollo industrial y tecnológico y una economía dinámica basada en la exportación de productos de alto valor agregado. En cambio, la economía de América latina está organizada en torno a la producción y la exportación de materias primas, cuyos precios están cada vez más bajos en los mercados internacionales en relación con los de los productos industriales. Este hecho no favoreció el despegue económico y generó abultadas deudas externas que mantienen a muchos países en una dependencia financiera.

La **calidad de vida** también presenta notorias diferencias dentro de América. América anglosajona posee una elevada calidad de vida y un gran bienestar económico que llega a la mayoría de sus habitantes. Invierten ingentes recursos para sostener un sistema educativo excelente en todos los niveles y con una oferta educativa generalizada. Asimismo, el sistema de salud y la obtención de un empleo son accesibles a casi toda la población. También cuenta con equipamiento en infraestructura para el transporte y las comunicaciones, la provisión de energía, el abastecimiento de agua, el saneamiento y la recolección y la eliminación de residuos. Igualmente también presenta problemas como el deterioro del ambiente urbano y las minorías urbanas, como las de la población hispana o negra, que viven en condiciones de pobreza.

En cambio, la mayor parte de la población de América latina se enfrenta a condiciones de pobreza con un alto índice de desocupación, escasez de viviendas adecuadas, falta de infraestructura sanitaria y altos índices de analfabetismo. Solo un reducido porcentaje de sus habitantes disfruta de una alta calidad de vida. A esto se suma un elevado y sostenido crecimiento de la población originando un círculo vicioso: cada vez hay mayor población y cada vez hay mayor pobreza. América anglosajona pudo regular su creci-

miento demográfico estableciendo incluso rígidos cupos a la inmigración. Es por ello que sus montos poblacionales no son motivo de preocupación.

Estas disparidades entre las situaciones económicas de las distintas Américas se expresan vividamente en las migraciones de población. La mano de obra disponible migra a otras tierras en procura de un bienestar que le niega su propio país.



Vistas parciales de las ciudades de Atlanta, Estados Unidos (imagen superior) y La Paz, Bolivia (imagen inferior). En ellas contrasta su edificación: por un lado, los rascacielos y los edificios modernos y por otro, la arquitectura colonial, herencia de la colonización española.



Bibliografía:

ECHEVERRÍA, María Julia y otros: "Geografía de América". Editorial A-Z. Serie Plata. Edición 2013.