



COLEGIO DEL PRADO
EDUCACIÓN SECUNDARIA
“Saber, Ética y Amor”

CUADERNILLO DE GEOGRAFÍA



5° AÑO B

PROFESORA: ANDREA SOLAR

CICLO LECTIVO 2024



COLEGIO DEL PRADO
EDUCACIÓN SECUNDARIA
“Saber, Ética y Amor”

PROGRAMA DE EXAMEN

UNIDAD I: “Organización política del territorio argentino”

- ✚ Generalidades del país. Posición de Argentina en América y el mundo: fortalezas y debilidades de su posición.
- ✚ Organización política del territorio nacional. Las provincias argentinas: proceso de formación histórico y político del territorio nacional.
- ✚ Porción continental: extensión, límite y fronteras.
- ✚ Porción oceánica: masas oceánicas, fondos marinos e islas.
- ✚ Porción antártica.

UNIDAD II: “Dimensión socio-demográfica del territorio nacional”

- ✚ Distribución de la población. Factores que lo explican.
- ✚ Crecimiento de la población argentina.
- ✚ Indicadores demográficos. Estructura demográfica, económica y social.
- ✚ Movimientos migratorios. La pobreza en Argentina. Índice de desarrollo humano.
- ✚ Población urbana: funciones y morfología urbana. Usos del suelo, equipamiento urbano. Sistema urbano argentino.
- ✚ Proceso de urbanización. Contra urbanización. Problemáticas urbanas.
- ✚ Población rural: espacio rural. Agrosistemas y tecnologías aplicadas al agro.
- ✚ Problemáticas rurales.

UNIDAD III: “Organización económica de Argentina”

- ✚ Organización económica de Argentina: la Argentina agroexportadora. Modelo de sustitución de importaciones. Circuitos productivos.
- ✚ Recursos alimenticios: actividad agrícola y ganadera: características y localización.
- ✚ Recursos mineros. Recursos petroleros.
- ✚ La producción de energía: energías alternativas. Comercio y servicios.
- ✚ Factores de riesgos ambientales: amenaza, riesgo e impacto ambiental. Vulnerabilidad social. Mitigaciones.

Bibliografía:

- ECHEVERRÍA, María Julia y CAPUZ, Silvia María. Geografía social y económica de la Argentina. Editorial AZ. Año 2012.
- ALBORNOZ, Facundo; ARZENO, Mariana; CATTÁNEO, Juan; GARCÍA, Carolina; LERENE Marisa; otros. Geografía Argentina. Editorial, Puerto de Palos. Año 2001.
- ÁLVAREZ INSÚA, Julián; CHIOLDI, Aldana y DMYTRIOW, Priscila Paula. Geografía 3 Argentina. Editorial Mandioca. Año 2012.

La Argentina actual

La Argentina se presenta como un territorio complejo, único y singular. El conocimiento de sus características naturales, demográficas, económicas, políticas y culturales resulta sumamente importante para tomar conciencia de su realidad y a partir de allí buscar soluciones para sus problemas presentes y analizar sus posibilidades futuras. La Argentina actual posee, entre otras, las siguientes características:

- se divide políticamente en veintitrés provincias y un distrito federal, que es la Ciudad Autónoma de Buenos Aires, capital del país;
- el territorio está integrado por tres porciones bien diferenciadas: la porción continental americana, la porción oceánica y la porción antártica. También incluye el subsuelo, el espacio aéreo y el cósmico;
- se extiende considerablemente en dirección norte-sur, lo cual da origen a una gran diversidad de paisajes naturales, por la variedad de climas y biomas, a lo que se suman las distintas formas de relieve;
- alberga una población de aproximadamente 40.000.000 de habitantes, distribuidos de manera muy desigual ya que el 70% reside en la región pampeana;
- presenta grandes disparidades a lo largo del país con respecto a la composición por edad y sexo. Mientras que la región pampeana es la que posee el mayor porcentaje de población envejecida, las provincias del norte cuentan con estructuras demográficas relativamente jóvenes;
- más del 80% de la población vive en ciudades, resultado de un proceso de urbanización acelerado que ha llevado a un creciente deterioro ambiental y a un déficit en la prestación de servicios básicos;
- posee una gran diversidad cultural que deriva del proceso de poblamiento y ocupación del territorio, que incluye a los pueblos originarios y a las distintas migraciones provenientes de Europa, los países limítrofes, Asia y África;
- dispone de recursos naturales que muchas veces son aprovechados por sus habitantes en

forma parcial. La evaluación de su utilización depende de una serie de factores que varían a lo largo de la historia;

- presenta problemáticas ambientales, como la deforestación, la minería a cielo abierto, la pérdida de la biodiversidad y la sobrepesca;
- se caracteriza por el predominio de una economía agroganadera, basada en la producción de carne, cereales y oleaginosas, cuyo principal destino es la exportación;
- se distinguen dos áreas económicas bien diferenciadas de acuerdo con el nivel de desarrollo económico y las características de los distintos complejos productivos: el área pampeana y el área extrapampeana;
- la actividad industrial predomina a lo largo de un eje que se extiende por la margen derecha del río Paraná y del río de la Plata, desde la ciudad de San Lorenzo (Santa Fe) hasta La Plata. Se caracteriza por el desarrollo tecnológico y por la diversidad de sus industrias;
- presenta una distribución desigual y en cantidades significativas de recursos energéticos variados en su extenso territorio. Esto no significa necesariamente que se los pueda aprovechar sin ningún tipo de esfuerzo; muchas veces son necesarias inversiones y tecnologías importantes;
- posee una red de transporte radiocéntrica y centralizada en Buenos Aires y de escasa integración entre las distintas regiones del país;
- es integrante del Mercado Común del Sur (Mercosur) como parte de una estrategia de desarrollo y de inserción en el mundo, hecho que responde a la tendencia mundial de formación de bloques económicos.

La Argentina debe enfrentar en el siglo XXI numerosos desafíos: poblacionales, políticos, económicos y ambientales en un mundo globalizado, aunque sin perder la identidad como Nación. El desafío mayor será el de lograr una mejor calidad de vida para toda la población del país, disminuyendo los contrastes entre sus distintas regiones.

El Estado argentino

La República Argentina es uno de los Estados nacionales que existen en la superficie terrestre y como tal cumple con los cuatro requisitos o condiciones básicas:

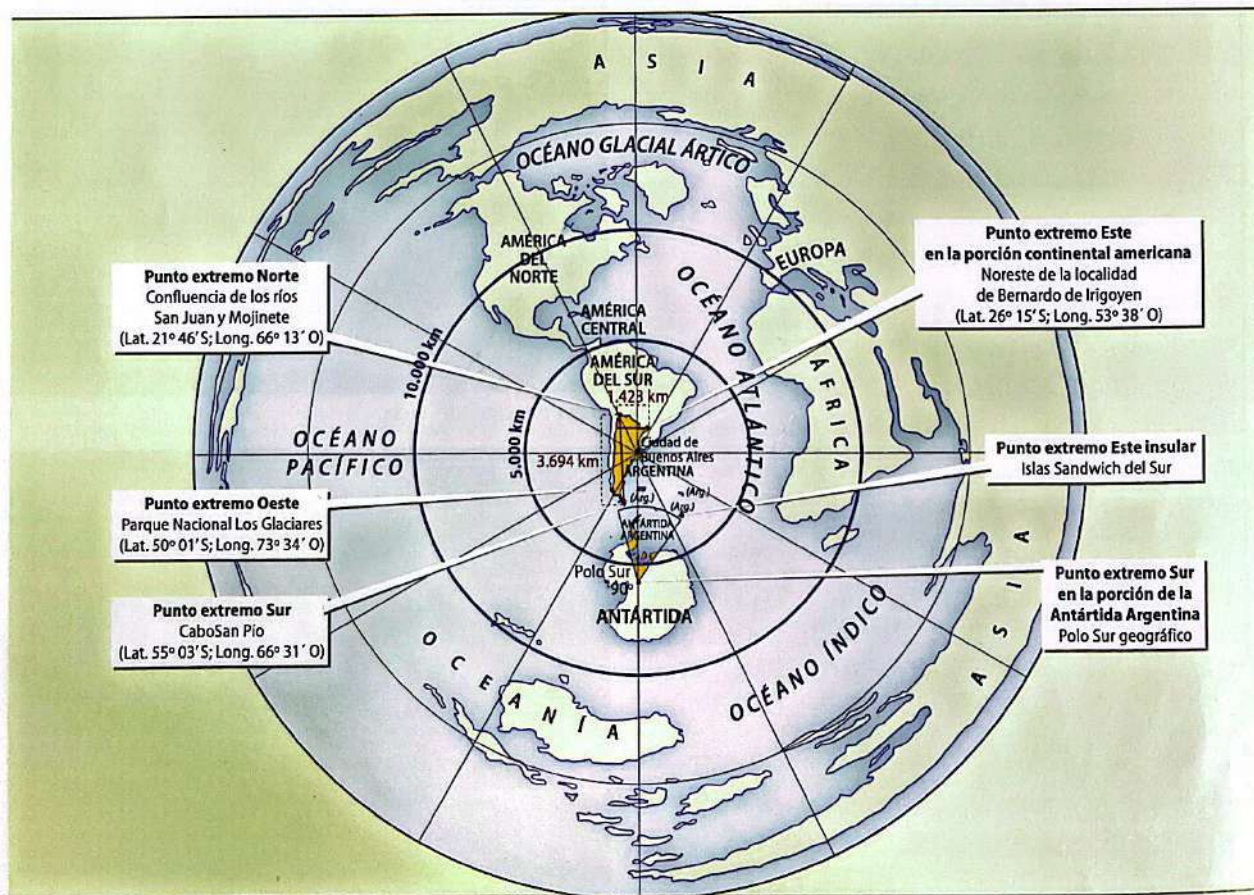
- posee un **territorio**, una base física sobre la cual ejerce soberanía. Comprende una parte de la superficie terrestre y se extiende desde el centro de la Tierra hasta el espacio cósmico;
- está integrado por un **pueblo**, un conjunto de habitantes que consideran a ese territorio como su patria, es decir, que manifiestan un sentimiento de pertenencia hacia ese medio en el que desarrollan sus actividades;
- está administrado por un **gobierno** que se encarga de preservar el bienestar y la seguridad de todos los habitantes y permitir que puedan satisfacer sus necesidades;
- se rige por un **sistema jurídico** que regula los derechos y deberes de todas las personas que lo habitan.

En consecuencia, constituye una unidad política y es aceptado por los demás Estados del mundo.

En la antigüedad la noción de territorio estaba limitada a las tierras emergidas (tierra firme). En la actualidad, el concepto es mucho más amplio e incluye otros sectores como los mares, el subsuelo y el espacio aéreo, ya que se refiere a una superficie tridimensional. El territorio de la Argentina está integrado por tres porciones bien diferenciadas, con características geográficas propias y con estructuras jurídicas distintas:

- la **porción continental americana**, es decir, el sector que ha heredado de España a través del Virreinato del Río de la Plata;
- la **porción oceánica**, formada por algunas islas, fondos marinos y masas oceánicas. Los dos últimos están sujetos a lo establecido por la Convención del Mar aprobada en 1982 y que la Argentina suscribió en 1984;

LA ARGENTINA EN EL MUNDO



- la **porción antártica** se encuentra reclamada por nuestro país con anterioridad a la aprobación del Tratado Antártico (1959), conjunto de disposiciones que regulan todas las actividades por realizar en dicho continente.

La Argentina está ubicada en el hemisferio Sur con respecto al Ecuador y en el hemisferio Occidental con respecto al meridiano de Greenwich. Presenta un territorio bicontinental ya que forma parte de los continentes americano y antártico. Limita al norte con Bolivia y Paraguay; al sur con Chile y el océano Atlántico; al este con Brasil, Uruguay y el océano Atlántico, y al oeste con Chile.

Los puntos extremos indican la posición astronómica de la Argentina, teniendo en cuenta las coordenadas de latitud y longitud.

En la porción continental americana los puntos extremos son:

- norte: confluencia de los ríos Grande de San Juan y Mojinete, en la provincia de Jujuy (21°

46' latitud sur);

- sur: cabo San Pío, en la isla Grande de la Tierra del Fuego (55° 03' 30" latitud sur);
- este: punto al noreste de la localidad de Bernardo de Irigoyen, en la provincia de Misiones (53° 38' longitud oeste);
- oeste: punto en el Parque Nacional Los Glaciares, en la provincia de Santa Cruz (73° 34' longitud oeste).

En la porción antártica, se pueden diferenciar los siguientes puntos extremos:

- norte: todos los puntos situados en el paralelo 60° latitud sur (entre 25° y 74° longitud oeste);
- sur: polo sur geográfico (90° latitud sur);
- este: todos los puntos situados en el meridiano de 25° longitud oeste, entre 60° y 90° de latitud sur;
- oeste: todos los puntos situados en el meridiano de 74° longitud oeste, entre 60° y 90° de latitud sur.

El nombre de la Argentina

El nombre que se le asigna a un país brinda identidad e individualidad a dicho territorio y las personas que viven en él. Permite diferenciarlos, distinguirlos y darles unidad como Nación.

La palabra *argentina* proviene del latín *argentum*, que significa "plata" y fue acuñada en un atlas veneciano de 1536. Luego Martín del Barco Centenera, miembro de la expedición de Ortiz de Zárate, publicó en 1602 un largo poema sobre estas tierras bajo el título "La Argentina". Tal denominación se mantuvo en el ámbito literario, no así en los comienzos del Estado, ya que desde las épocas de Pedro de Mendoza, para referirse a los territorios del Río de la Plata, se utilizaban los nombres de Provincias del Río de la Plata y de Confederación del Río de la Plata. El nombre del Virreinato hace referencia al río por donde salían los cargamentos de plata de las minas de Potosí hacia España.

La Constitución de 1826, que nunca entró en vigor, sentó el precedente de la utilización del nombre de **República Argentina**, entre otros. Durante el gobierno de Rosas se emplearon dis-

tintos nombres como el de Confederación Argentina, Estados Unidos de la República Argentina, República de la Confederación Argentina y Federación Argentina.

La Constitución Nacional sancionada en 1853 incluyó la denominación de República Argentina entre los nombres oficiales que designan el gobierno y el territorio de la Nación.

El artículo 35 dice: "Las denominaciones adoptadas sucesivamente desde 1810 hasta el presente, a saber: Provincias Unidas del Río de la Plata; República Argentina; Confederación Argentina, serán en adelante nombres oficiales indistintamente para la designación del gobierno y territorio de las provincias, empleándose las palabras 'Nación Argentina' en la formación y sanción de las leyes".

El nombre oficial de República Argentina se estableció mediante un decreto del presidente Derqui, en octubre de 1860 en la ciudad de Paraná; posteriormente el general Mitre utilizó el nombre de presidente de la República Argentina, quedando fijado desde entonces.

El sustento territorial de la Argentina

Existen ciertas cualidades del territorio de un país que sirven, desde un punto de vista político, para caracterizar al propio Estado y para realizar comparaciones en el ámbito internacional, es decir, para destacar las semejanzas o diferen-

cias con respecto a los otros países del mundo.

Las características más importantes son:

- la forma;
- la extensión;
- la posición.

La forma

La forma es un elemento que caracteriza al territorio de un Estado, por lo que interesa a la geografía política. Está definida por los límites internacionales, lo que conforma el perímetro del país.

La forma más ventajosa para un país es la que se define como la más compacta (adecuada relación entre el ancho y el largo) debido a que es un territorio más fácil de gobernar, proteger y organizar (transporte y comunicaciones) que aquellos que están fragmentados o alargados.

Se han aplicado distintas denominaciones para caracterizar la forma de la Argentina:

- **alargada en latitud:** por su desarrollo en dirección norte-sur, posee gran variedad de climas y recursos naturales;
- **apendicular:** con ella se hace referencia a la provincia de Misiones, que penetra como una cuña en los territorios de los países vecinos;
- **triángulo rectángulo:** el cateto mayor se encuentra en el oeste representado por el límite con Chile, el cateto menor coincide con las líneas limítrofes que nos separan de Bolivia y Paraguay. La hipotenusa se corresponde con la fachada atlántica y la divisoria internacional con Uruguay y Brasil.

EL PERÍMETRO DE LA ARGENTINA

El perímetro de la Argentina		El perímetro con cada país vecino	
Países vecinos	9.768 km	Paraguay	1.699 km
Litoral Atlántico	4.725 km	Bolivia	742 km
Antártida Argentina e islas australes (incluye islas Malvinas)	11.235 km	Chile	5.308 km
		Brasil	1.132 km
		Uruguay	887 km
Total	25.728 km	Total	9.768 km

Fuente: Instituto Geográfico Nacional

La extensión

La Argentina se caracteriza por poseer un territorio extenso que lo posiciona en el octavo lugar en el mundo, si se considera la superficie de su porción americana emergida (2.791.810 km²), extensión reconocida por la comunidad internacional. Si se toman en cuenta las islas del A-

tlántico Sur y el sector antártico, pasa a ocupar el séptimo puesto. Dentro del continente americano se encuentra en el cuarto lugar, después de Canadá, Estados Unidos y Brasil.

De acuerdo con la clasificación internacional de los países por su superficie, a la Argentina le

corresponde la denominación de “Estado inmenso o gigante” ya que supera los 2.000.000 de km².

El tamaño es un elemento importante para el desarrollo de los Estados y tiene consecuencias económicas, políticas y geográficas. Por ejemplo, la gran extensión territorial trae ventajas y desventajas. Entre las ventajas se encuentran: mayores posibilidades de contar con recursos naturales abundantes y mayor probabilidad de albergar a una población numerosa.

Entre las desventajas se puede mencionar la dificultad para realizar una organización efectiva de toda su superficie nacional desde el poder central hasta la periferia del Estado. Aunque, en la actualidad, si se cuenta con los medios económicos para implementarlos, los progresos en las comunicaciones y en los transportes favorecen la integración de los diferentes sectores del territorio.

La posición

Existen dos tipos de posiciones para analizar desde un punto de vista político: la posición absoluta y la posición relativa.

Con respecto a la posición absoluta, la Argentina se encuentra en el hemisferio Sur, occidental y marítimo; se ubica en la parte meridional del continente americano y una porción en el continente antártico. La posición relativa siempre estudia a un Estado “con respecto a”, o sea que lo analiza en relación con otras realidades y espacios significativos del planeta, con los cuales existan comunicaciones.

La posición de la Argentina se puede evaluar teniendo en cuenta:

- **la posición en el mundo:** nuestro país se encuentra en una zona de relativo aislamiento con respecto a las grandes potencias internacionales y a las principales rutas o vías de comunicación. Pero, por otro lado, está próximo a un punto estratégico de comunicación interoceánica, representado por el estrecho de Magallanes y el Pasaje de Drake. Es decir que puede significar una potencialidad o una debilidad del país de acuerdo con los objetivos que estén en juego;

LOS PAÍSES MÁS EXTENSOS DEL MUNDO

	Superficie en km ²
Federación de Rusia	17.075.400
Canadá	9.970.610
Rep. Pop. China	9.537.590
Estados Unidos	9.372.614
Brasil	8.511.996
Australia	7.682.300
Argentina	3.761.274
India	3.287.263

Fuente: Calendario Atlante De Agostini

SUPERFICIE DE LA ARGENTINA (EN KM²)

Continentes	Superficie en km ²
Continentes americano	2.791.810
Provincias	2.780.200
Ciudad Autónoma de Buenos Aires	200
Islas Malvinas	11.410
Continentes antártico e islas australes	969.464
Antártida Argentina	964.847
Islas Georgias del Sur	3.560
Islas Orcadas del Sur	750
Islas Sandwich del Sur	307
Total	3.761.274

Extensión norte-sur: confluencia de los ríos Mojinete y Grande de San Juan hasta Cabo San Pío: 3.694 km.

Extensión oeste-este: distancia sobre el paralelo 27° 31' latitud sur (totalmente en territorio argentino): 1.423 km.

- **la posición con respecto al océano Atlántico Sur:** la Argentina ocupa una posición estratégica por su extensa fachada atlántica, por poseer una de las plataformas continentales más grandes del mundo y por los importantes recursos pesqueros y energéticos potenciales. Comparte con Uruguay y Brasil un litoral de gran longitud en el océano con las mayores líneas de comunicación mundial;
- **la posición en América del Sur:** nuestro país limita con cinco países: Uruguay, Brasil, Paraguay, Bolivia y Chile. Este hecho hace referencia a una posición céntrica, lo que favorece un intercambio cultural y económico.

1 SOCIEDAD, ESTADO Y TERRITORIO

CONTENIDOS

- La constitución del Estado argentino
- Los españoles en América del Sur
- Una organización territorial diferenciada: las misiones jesuíticas
- La formación del Estado-nación argentino
- La construcción de las fronteras: la definición de límites con Chile
- Las fronteras y la convivencia entre habitantes de distintos Estados
- Estudio de caso: los hielos continentales

REFERENCIAS

- **Plataforma continental:** sobre ella se apoyan las aguas del Mar Argentino.
- **Zona económica exclusiva:** derechos de: exploración, explotación y conservación de las aguas, el lecho y el subsuelo.
- **Mar territorial:** abarca 12 millas marinas desde la línea de base.
- **Alta mar:** ningún Estado ejerce derechos soberanos.
- **Aguas interiores:** línea de base recta que une sinuosidades de la costa.

PUNTO DE PARTIDA

PARA TRABAJAR EN PEQUEÑOS GRUPOS

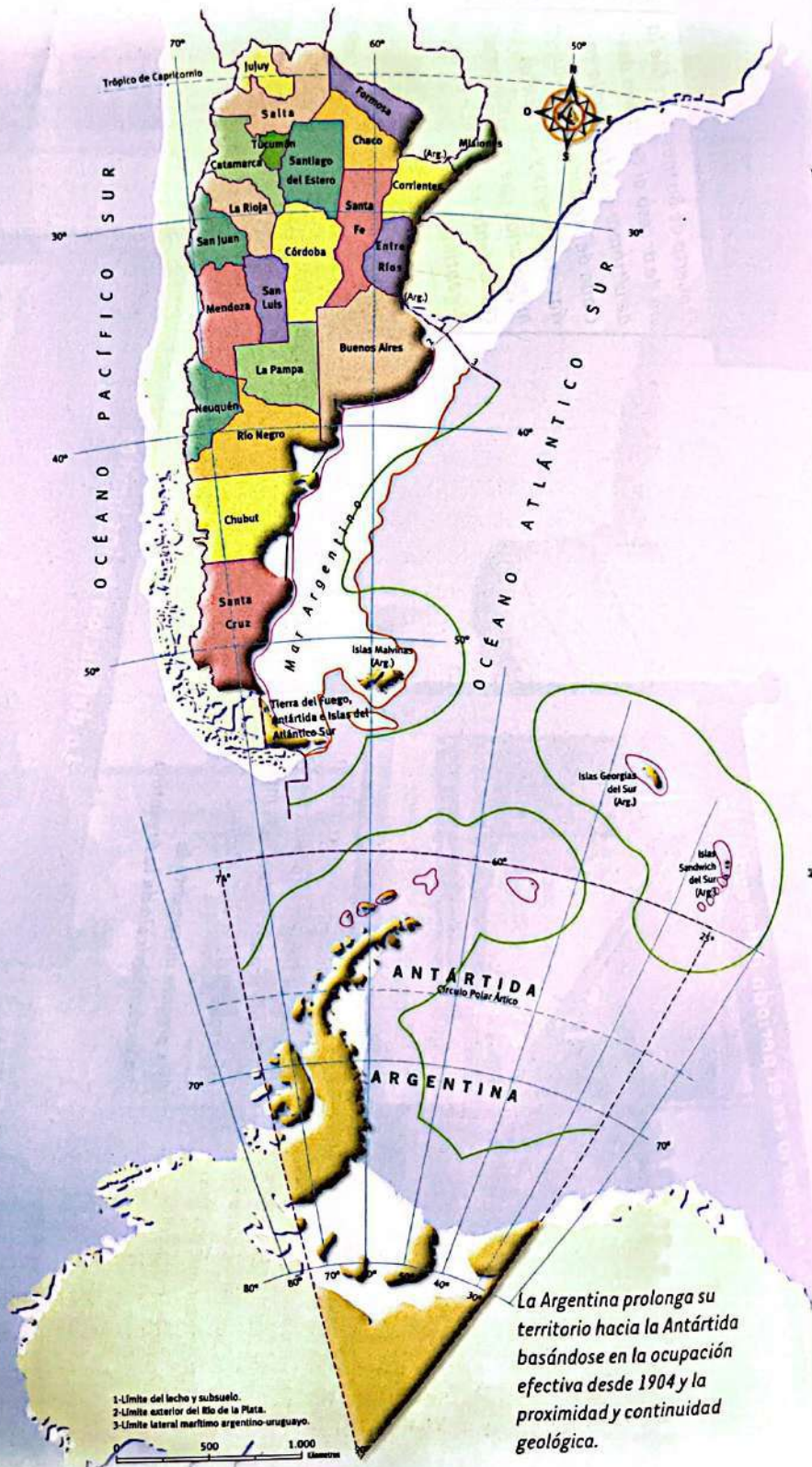
- ¿En qué aspectos de la vida cotidiana pueden notar la presencia del Estado?
- ¿En qué aspectos de la política nacional pueden constatar la relación entre Estado y territorio?
- Busquen ejemplos de elementos de la naturaleza o acontecimientos culturales que usualmente sean asociados con la nacionalidad argentina.

PARA DISCUTIR ENTRE TODOS

- ¿Qué procesos tuvieron más importancia en la determinación del territorio del Estado argentino, los naturales o los históricos?
- ¿Por qué las poblaciones que habitan en el territorio argentino, a pesar de sus diferentes raíces culturales, se sienten parte de una misma nación?

Desde que los españoles llegaron a estas tierras, hasta la definición de los límites con los países vecinos, se sucedieron diversos procesos históricos que dieron como resultado la actual conformación de la República Argentina.

REPÚBLICA ARGENTINA



La Argentina prolonga su territorio hacia la Antártida basándose en la ocupación efectiva desde 1904 y la proximidad y continuidad geológica.

1-Límite del lecho y subsuelo.
2-Límite exterior del Río de la Plata.
3-Límite lateral marítimo argentino-uruguayo.

1. LA CONSTITUCIÓN DEL ESTADO ARGENTINO

El Estado es una de las formas en que se organizan las sociedades contemporáneas. El Estado argentino, con las características que hoy presenta, se constituyó entre los años 1860 y 1920. Fue entonces cuando se inició la organización de una serie de instituciones políticas, económicas y administrativas centralizadas, destinadas a regular los vínculos entre todos los habitantes del país. También se unificaron los impuestos y las relaciones de intercambio, interiores y exteriores.



Simultáneamente comenzó a definirse el territorio del Estado argentino. Uno de los requisitos para que un Estado sea reconocido como tal en los ámbitos internacionales es el de contar con una porción de la superficie terrestre donde este y no otro ejerza un dominio efectivo. La delimitación del territorio del Estado argentino significó, por un lado, el desalojo de las poblaciones indígenas ocupantes de áreas que se pretendían incorporar a la nueva forma de organización política y, por el otro, la negociación de los límites con sociedades vecinas que también estaban definiéndose como Estados. Al final de ambos procesos, el territorio argentino alcanzó una extensión continental de 3.761.274 km².

Desde el punto de vista administrativo, el país desarrolló su constitución actual a lo largo del siglo XX: tras un proceso iniciado con 14 provincias, 8 territorios nacionales y un distrito federal, quedó constituido por 23 provincias y la ciudad autónoma de Buenos Aires.

El territorio cumplió un papel importante en la formación de la nación argentina. En efecto, integró aquellos elementos de la cultura (étnicos, históricos o lingüísticos) que sirvieron para que todos los habitantes del país, más allá de sus diferencias, se sintieran parte de una misma comunidad. De esta manera, la imagen del territorio difundida a través de los mapas, junto con sus símbolos —escudo y bandera—, se convirtió en componente de la identidad nacional.

La Argentina y los organismos internacionales

En la actualidad, muchas de las decisiones que se toman a nivel mundial no están en manos de los Estados sino en las de organismos internacionales o supranacionales, es decir, de gobiernos superiores que actúan sobre los Estados nacionales. Este proceso coincide con la disminución de la participación del Estado en las acciones económicas o en las dirigidas a garantizar la salud y la educación de las personas que residen en el territorio bajo su dominio. Entre estos organismos se pueden mencionar el Fondo Monetario Internacional (FMI), el Banco Mundial y la Organización del Atlántico Norte (OTAN). En algunos de ellos, como la Organización de las Naciones Unidas, la Argentina tiene representación.

Para mejorar su situación económica y política, la Argentina, junto con Brasil, Uruguay y Paraguay conformó un órgano intergubernamental, el Mercado Común del Sur (Mercosur). En él, las decisiones las toman los gobiernos de los cuatro países. La formación del Mercosur ha afectado algunos de los rumbos de la política económica argentina en términos de aranceles aduaneros o de orientación de los flujos de exportación e importación.



Edificio de la Organización de las Naciones Unidas, en la ciudad de Nueva York. Los organismos supranacionales están conformados por conjuntos de Estados nacionales. Aunque pueden tomar algunas determinaciones por encima de las decisiones de cada país, no pueden violar sus soberanías.

RELECTURA 1

1. ¿Cuándo se constituyó el Estado argentino?
2. ¿Qué procesos tuvieron lugar durante el período de constitución del Estado argentino?
3. ¿Qué acciones se llevaron a cabo durante el proceso de delimitación del territorio del Estado argentino?
4. ¿Por qué el territorio cumplió un papel importante en la formación de la nación argentina?
5. ¿Qué son los organismos internacionales?

1. ORGANIZACIÓN INTERNA DEL ESTADO ARGENTINO

Desde el punto de vista interno, el Estado argentino está dividido en 23 provincias y la Ciudad Autónoma de Buenos Aires. Esta organización ha variado históricamente. Por ejemplo, por casi más de un siglo el país contó con territorios nacionales, unidades jurídico-administrativas cuyo gobierno dependía directamente del Poder Ejecutivo Nacional. La Capital Federal también mantuvo una relación directa con el Ejecutivo hasta que en el año 1994 se le otorgó autonomía política.

En el Estado argentino es posible reconocer diferentes escalas de organización político-administrativa: la federal, la provincial y la municipal. Según la Constitución de 1853, la Argentina es un Estado federal: ello quiere decir que las atribuciones y las funciones están repartidas en forma igualitaria entre los poderes nacional, provincial y municipal. Sin embargo, a lo largo de la historia, las provincias reclamaron que se les concedieran mayores atribuciones políticas y económicas que las que siempre han tenido.

En la actualidad, las provincias se subdividen en departamentos, con excepción de la de Buenos Aires, que se divide en partidos. A su vez, los partidos o departamentos cuentan con unidades administrativas menores que son los municipios, las comunas o las comisiones de fomento.



Casa de gobierno de la provincia de Tucumán.



RELECTURA 5

1. ¿Cómo está organizado internamente el Estado argentino?
2. ¿De qué modo varió esa organización a lo largo del tiempo?
3. ¿Qué escalas de organización político-administrativas es posible distinguir en él?

DIVISIÓN POLÍTICO TERRITORIAL DEL ESTADO ARGENTINO

PROVINCIA	CAPITAL	SUPERFICIE EN KM ²	POBLACIÓN EN 1991
Ciudad Autónoma de Buenos Aires		200	2.965.403
Buenos Aires	La Plata	307.571	12.594.974
Catamarca	S. F. del Valle de Catamarca	102.602	264.234
Córdoba	Córdoba	165.321	2.766.683
Corrientes	Corrientes	88.199	795.594
Chaco	Resistencia	99.633	839.677
Chubut	Rawson	224.686	357.189
Entre Ríos	Paraná	78.781	1.020.257
Formosa	Formosa	72.066	398.413
Jujuy	San Salvador de Jujuy	53.219	512.329
La Pampa	Santa Rosa	143.440	259.996
La Rioja	La Rioja	89.680	220.729
Mendoza	Mendoza	148.827	1.412.481
Misiones	Posadas	29.801	788.915
Neuquén	Neuquén	94.078	388.833
Río Negro	Viedma	203.013	506.772
Salta	Salta	155.488	866.153
San Juan	San Juan	89.651	528.715
San Luis	San Luis	76.748	286.458
Santa Cruz	Río Gallegos	243.943	159.839
Santa Fe	Santa Fe	133.007	2.798.422
Santiago del Estero	Santiago del Estero	136.351	671.988
Tucumán	San Miguel del Tucumán	22.524	1.142.105
Tierra del Fuego, Antártida e Islas del At. Sur	Ushuaia	1.002.445	69.369

ESTADO Y GOBIERNO



La organización y formación de un Estado implica establecer, entre otras cuestiones, la forma de gobierno que ese Estado adoptará. En la Argentina, la Constitución Nacional establece en su artículo primero que "la Nación Argentina adopta para su gobierno la forma representativa, republicana y federal".

La forma representativa

La forma de gobierno en la Argentina es representativa, porque **quienes gobiernan lo hacen en representación de los ciudadanos**. A través del voto, el pueblo elige y otorga el poder a ciertas personas que lo representarán y gobernarán en su nombre. Este proceso implica una doble responsabilidad: los ciudadanos son responsables de elegir a quienes consideran que gobernarán mejor, y aquellos que resultan electos tienen el deber de defender los intereses de toda la sociedad y no de un grupo en particular.

La vuelta al mundo



SUFRAGIO UNIVERSAL, SECRETO Y OBLIGATORIO

En la actualidad, el sufragio (voto) es universal, secreto y obligatorio; esto quiere decir que todos los mayores de 18 años, tanto hombres como mujeres, pueden y deben votar. Además, al ser secreto garantiza que cada ciudadano pueda votar al candidato que prefiera sin tener que decírselo a nadie.

Pero esto no siempre fue así. Antes de la sanción de la Ley N.º 8.871 en 1912, conocida como Ley Sáenz Peña, solo votaban los hombres que quisieran hacerlo y, además, tenían que decirlo a "viva voz" (voto cantado). Por esta razón, muchas veces el votante veía condicionada su libertad de elección. El voto femenino recién llegaría en 1947, con la Ley N.º 13.030.



La forma republicana

La forma de gobierno republicana se caracteriza por dos aspectos fundamentales. El primero es que el Gobierno del país está dividido en tres poderes: Ejecutivo, Legislativo y Judicial. Estos poderes son independientes y cada uno cumple funciones específicas. El segundo es que esta forma de gobierno se rige por una ley máxima, la **Constitución Nacional**, a la que deben responder todas las demás normas que se establezcan en el país. La existencia de esta Constitución determina las responsabilidades de los funcionarios, la forma en que se eligen y la manera en que deben publicitarse los actos de gobierno, entre otros temas.

La forma federal

La forma de gobierno es federal, porque en ella se reconoce la **autonomía de las provincias**, a pesar de que existe un Gobierno nacional que las une. Cada provincia tiene un Gobierno propio, que se encarga de tomar las decisiones que afectan a su territorio; y la facultad de dictar su propia Constitución Provincial, que no puede contradecir la Constitución Nacional. La autonomía de las provincias surge de los derechos y poderes que estas tenían antes de unirse para formar el país. Cuando esto sucedió, las provincias cedieron parte de su poder al Gobierno nacional, quien está a cargo, entre otras cosas, de las relaciones exteriores, de defender el territorio nacional y de realizar acciones orientadas a mejorar la calidad de vida de la población de todo el país.

A partir de las elecciones presidenciales de 2011, dejaron de existir las mesas electorales femeninas y masculinas. Hoy en día, tanto las mesas como los patrones electorales son mixtos.




El Gobierno nacional

El Gobierno nacional, en su forma republicana, presenta tres poderes: el Ejecutivo, el Legislativo y el Judicial.

- El **Poder Ejecutivo** está formado por el presidente, el vicepresidente, los secretarios, los ministros y el jefe de Gabinete (este último coordina el trabajo de los ministros). El presidente es el jefe supremo de la Nación y su mandato dura cuatro años, con la posibilidad de ser reelecto una vez. Tanto el presidente como el vicepresidente son elegidos por el voto de los ciudadanos; en cambio, los ministros y el jefe de Gabinete son elegidos por el presidente.

El presidente también tiene funciones colegislativas, ya que tiene la facultad de promulgar y de vetar leyes. Además, junto con la Cámara de Senadores de la Nación, es el encargado de nombrar a los jueces.



- El **Poder Legislativo** está formado por la Cámara de Senadores y la Cámara de Diputados. Su función es la sanción de las leyes federales y de los Códigos legales Civil, Penal, Comercial, Laboral, y Minero, entre otros. Es decir, es el responsable de instituir las normas bajo las cuales funcionará el país.

La Cámara de Senadores está formada por 72 senadores: tres por cada provincia y tres por la Ciudad Autónoma de Buenos Aires. Los senadores se renuevan por tercios cada dos años: algunos se van del Senado y otros entran, pero siempre quedan 72. De los tres senadores por provincia, dos son del partido que ganó las elecciones provinciales y el tercero es del partido que quedó segundo.

La Cámara de Diputados está integrada por 257 diputados, que permanecen en su cargo durante 4 años y, al igual que los senadores, pueden ser reelectos indefinidamente.

- El **Poder Judicial** está formado por dos instancias: los tribunales inferiores y la Corte Suprema de Justicia. Esta última es la máxima autoridad en la materia y tiene el deber de controlar que se respete la Constitución Nacional, de revisar casos que hayan tratado los tribunales inferiores y de resolver conflictos entre provincias o problemas en los que participen funcionarios extranjeros.



EN LAS NOTICIAS

La Voz del Interior, 4 de enero de 2012. Adaptación.

Municipios recurrieron al defensor del pueblo

Autoridades y vecinos de las localidades de Capilla del Monte y Cruz del Eje solicitaron la intervención del defensor del pueblo de la provincia de Córdoba (Mario Decara) por la drástica disminución del caudal del río San Marcos. Esta situación es producida por la obra de un particular, que desvía el agua de su cauce para favorecer emprendimientos comerciales de su propiedad y que priva a pobladores del recurso que utilizan para consumo humano, para hacienda y para riego.

Técnicos de la Defensoría del Pueblo constataron que sobre el trayecto del río San Marcos se habían colocado bolsas de arena con

el objeto de capturar el agua del cauce y desviarla, mediante dos acequias, hacia represas construidas en una propiedad privada, que se utilizan para explotación turística y comercial. Esta obra pone en serio riesgo el uso del recurso para consumo humano de numerosas localidades aledañas. Decara entiende que esta irregularidad, además de configurar un posible delito de acción pública, representa también una afrenta contra un derecho humano fundamental como lo es el acceso al agua, por lo que se presentó en la Fiscalía de Instrucción de Cruz del Eje y solicitó que se le otorgue participación en calidad de querellante particular.

Congreso Nacional, sede del Poder Legislativo.



EN PRÁCTICA

EN VOZ ALTA Comenten cuál es la idea central que presentan la volanta, el título y el copete.

1. Escriban una palabra que sintetice la idea central de cada uno de los siguientes conceptos.
• representativa • republicana • federal

2. Lean la sección "En las noticias", busquen información en la web y respondan.
a. ¿Qué rol cumple el defensor del pueblo, cómo se elige y qué facultades tiene? ¿Con qué poder del Gobierno se relaciona?
b. ¿Cuál es el conflicto que se plantea en la nota? ¿Qué resolvió el defensor del pueblo?

LOS GOBIERNOS PROVINCIALES Y LOCALES

Además del Gobierno nacional, la Argentina presenta otros niveles de organización política. Por un lado, los Gobiernos provinciales; y por otro, los locales, que incluyen municipios, partidos y comunas. Cada uno de estos niveles tiene características particulares y enfrenta distintas problemáticas.

Las 23 provincias

En la actualidad, la Argentina cuenta con 23 provincias, muchas de las cuales terminaron de definirse en la década de 1950, como se estudió en el capítulo anterior. Las provincias argentinas son **autónomas** y tienen una **Constitución provincial** en la que se establece, entre otras cuestiones, cómo es su forma de gobierno y cómo se eligen las autoridades. También se declara en ella que los Estados provinciales son **representativos y republicanos**.

Los tres poderes provinciales

El **Poder Ejecutivo provincial** está a cargo del gobernador y del vicegobernador, ambos elegidos por los ciudadanos de la provincia. Entre sus funciones, está la de hacer cumplir la Constitución Nacional en el ámbito del territorio provincial. Así como el presidente elige a los ministros nacionales, el gobernador selecciona a los ministros provinciales que lo acompañarán durante su gestión.

El **Poder Legislativo provincial** está formado por legisladores votados por los ciudadanos de cada provincia. En este caso, los legisladores sancionan leyes que rigen solamente en el territorio provincial.

El **Poder Judicial provincial** es ejercido por la Suprema Corte de Justicia y por los tribunales menores de cada provincia.

Las ciudades capitales

Todas las provincias tienen una ciudad capital en donde residen y trabajan sus autoridades, y en donde se localizan los edificios estatales, como la Casa de Gobierno y la Legislatura provincial. Algunas ciudades capitales existían antes de que la Argentina se organizara como Estado, por ejemplo, Córdoba y Jujuy. En otros casos, como en el de Rawson (Chubut), las ciudades se fundaron después de ese proceso.



Los Gobiernos más cercanos a la gente

En un tercer nivel de organización política se encuentran los Gobiernos locales o municipales, cuyo objetivo es **descentralizar el poder** en las provincias y resolver los requerimientos de las personas que viven en el territorio que pertenece al municipio. Los Gobiernos municipales también presentan los tres poderes: el **Poder Ejecutivo** está a cargo del intendente (se elige cada cuatro años y en cada municipio se establece si puede ser reelecto o no); el **Poder Legislativo**, a cargo del Concejo Deliberante; y el **Poder Judicial**, a cargo de los tribunales menores. Las leyes que dictan estos tribunales se llaman ordenanzas y tienen un alcance municipal: solo están vigentes en el territorio del municipio.

Se considera que los Gobiernos locales están más cerca de la población porque son los encargados de escuchar los reclamos de los habitantes de sus municipios y de buscarles una solución. Por ejemplo, suelen realizar las tareas de mantenimiento de los espacios públicos; gestionar obras de infraestructura básica, como alumbrado de las calles; o realizar campañas de promoción turística de la zona. Al mismo tiempo, los habitantes del municipio pueden acceder a las autoridades locales de manera más directa y, por lo tanto, pueden estar más al tanto de lo que hacen o no en sus funciones.

Partidos, comunas y juntas de gobierno

Además de los municipios, existen otras formas de organización local, como las comunas, las comunas rurales y las juntas de gobierno. En general, están a cargo de las ciudades más pequeñas o de los poblados rurales. Por ejemplo, en la provincia de Santa Fe, las localidades de menos de 10.000 habitantes se organizan en comunas que no dependen de ningún Gobierno municipal, sino que sus autoridades son elegidas por los habitantes de esa localidad.

Por otra parte, también cambian los criterios utilizados para definir los municipios en cada provincia. En la provincia de Buenos Aires, los municipios coinciden con los partidos, ya que cada partido tiene un régimen de Gobierno municipal. En cambio en otras provincias, divididas territorialmente en departamentos, no siempre cada departamento coincide con un Gobierno municipal. En algunos casos, un municipio tiene jurisdicción sobre un departamento; y en otros, hay varios municipios en un solo departamento.

Sede de Gobierno municipal en la localidad de Humahuaca, Jujuy.

EN LAS NOTICIAS

www.agenciacomunas.com.ar. Diciembre 2009. Adaptación.

Lezama es autónoma

Finalmente, Lezama logró su más ansiado sueño: ser nuevamente un municipio autónomo. La Cámara de Diputados bonaerense aprobó el proyecto de ley que restituye la autonomía a la localidad de Lezama, y que permite a esa población de 6.000 habitantes separarse del distrito de Chascomús.

La Cámara baja bonaerense recordó en un comunicado que "la iniciativa la presentó en el período 2006-2007 el entonces diputado radical Julio Alfonsín. La Cámara lo aprobó en mayo de 2007 y lo giró al Senado, que lo devolvió con modificaciones en diciembre de 2008. El despacho, que llegó con cambios del Senado y que aceptó Diputados para sancionar la ley respectiva, determina la

creación del nuevo municipio sobre sectores pertenecientes al actual partido de Chascomús, y que las futuras autoridades comunales del nuevo municipio saldrán del primer acto comicial y tendrán su asiento en Lezama. En ese caso se elegirán intendente, 6 concejales titulares, 4 suplentes y consejeros escolares".

Esa comuna arrancará con su ejercicio económico y financiero, y con la prestación de sus servicios a partir de la fecha de asunción de sus primeras autoridades. El nuevo partido integrará la sección electoral quinta y el departamento judicial de Dolores. Unas 110.200 hectáreas se le sacan al actual territorio de Chascomús para integrarlas al nuevo partido de Lezama.



EN PRÁCTICA

EN VOZ ALTA

Comenten cuál es la idea central que presentan la volanta, el título y el copete.

1. Respondan la siguiente pregunta. ¿Qué significa que las provincias sean autónomas?
2. Elaboren una lista con las peticiones que le harían al Gobierno local del lugar en donde viven. Tengan en cuenta cuáles son los principales problemas para resolver en su comunidad.
3. Lean la sección "En las noticias" y respondan.
 - a. ¿Por qué piensan que Lezama quería ser autónoma? ¿Qué beneficios puede obtener?
 - b. ¿Qué autoridades serán elegidas por los pobladores locales?

Los límites y las fronteras

Un límite es una línea imaginaria que separa los territorios de dos unidades políticas distintas. Así, para referirse a la separación entre dos países se habla de un límite internacional. En cambio, una frontera es el área a ambos lados de un límite internacional. Mientras que el límite es una división política, la frontera es, generalmente, un espacio de integración social, económica y cultural, aunque en ocasiones también puede ser un área de conflictos.

Los límites internacionales de la República Argentina

Los límites del territorio argentino definen el área de la superficie terrestre sobre la cual el Estado argentino ejerce su soberanía. Además de limitar con el océano Atlántico, nuestro país limita con cinco países. La extensión de los límites con estos países vecinos es superior a los 9 mil kilómetros.

El límite con Chile está representado por la cordillera de los Andes, con excepción del sector correspondiente a Tierra del Fuego, donde se corresponde con una línea imaginaria (meridiano 68°36' SO) hasta el canal Beagle.

El límite con Bolivia está representado por líneas convencionales, surgidas en tratados y acuerdos, y en parte sigue los cursos de los ríos Bermejo y Grande de Tarija. A fines del siglo XIX, ambos países acordaron la cesión de Tarija por parte de la Argentina a cambio de la cesión de parte de la Puna de Atacama por parte de Bolivia.

El límite con Paraguay sigue los cursos de los ríos Pilcomayo, Paraguay y Paraná.

El límite con el Brasil sigue los cursos de los ríos Uruguay, Pepirí Guazú, San Antonio e Iguazú. En un tramo de veinticinco kilómetros, en la provincia de Misiones, el límite sigue la divisoria de aguas (la denominada frontera seca).

El límite con el Uruguay está representado por los ríos Uruguay y Río de la Plata. En este último caso, existen dos límites: uno que sigue la parte media del río y un límite exterior que sigue una línea imaginaria entre Punta del Este, en Uruguay, hasta Punta Rasa, en la Argentina. La isla Martín García es parte del territorio argentino, aun cuando se encuentra del lado uruguayo del río.

● Límites internacionales de la República Argentina



Conflictos, tratados y acuerdos limítrofes

A lo largo de la historia, Argentina tuvo que solucionar distintos conflictos de límites con sus países vecinos. Lo ha hecho, en la mayoría de los casos, a través de la firma de tratados internacionales en los que se determina por dónde pasa el límite entre los países involucrados. En ocasiones, estos conflictos se resolvieron con la intervención de un arbitraje internacional. Por ejemplo, en 1895 el presidente de los Estados Unidos fue el árbitro que intervino cuando la Argentina entregó al Brasil el territorio al este de la actual provincia de Misiones.

Las fronteras

Las fronteras son espacios de integración entre los países, fundamentalmente por el intercambio comercial, el movimiento de personas y la cooperación entre los Estados.

Para pasar legalmente de un país a otro es necesario atravesar un paso fronterizo, donde existen controles migratorios y aduaneros que verifican la entrada y salida de personas y bienes, respectivamente. Los pasos fronterizos son áreas de intensa circulación de personas y fuerte intercambio comercial. Por ejemplo, es el caso del paso que conecta La Quiaca, en la Argentina, con Villazón, en Bolivia. Cuando existen localidades a ambos lados del límite internacional, se dice que son ciudades gemelas, pues comparten muchas características económicas, sociales y culturales debido a la fluida interrelación entre sus habitantes.

Aspirante editora J. M. FROHNEBERG SUJOTOCOPMA. LITV 11.72.93

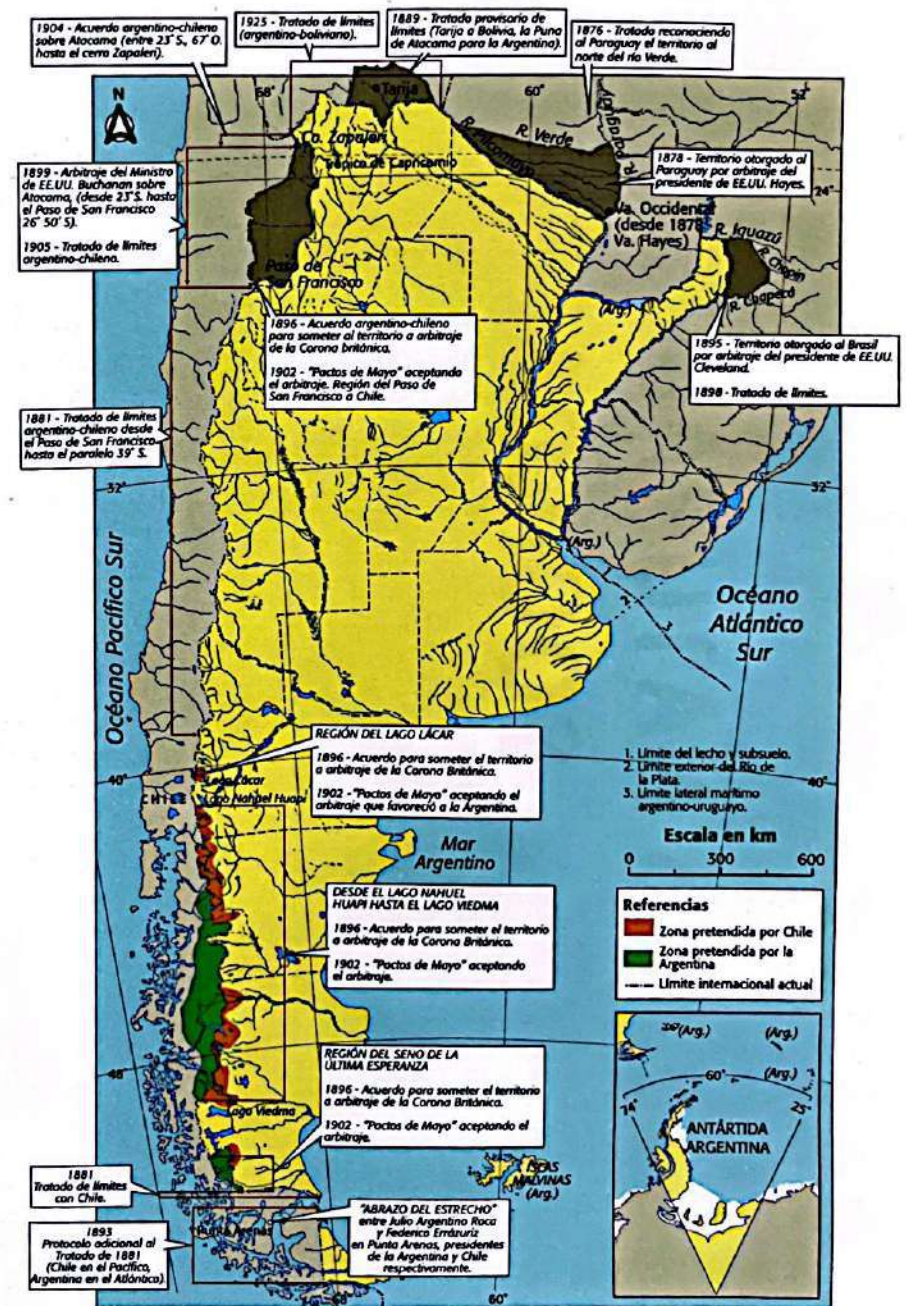
Los países limítrofes celebran acuerdos de cooperación para trabajar de manera conjunta en el territorio fronterizo, especialmente en la construcción de obras de infraestructura como rutas y puentes, y también en el aprovechamiento de los recursos naturales compartidos. Por ejemplo, la construcción de represas hidroeléctricas, como Yacretá, en el río Paraná, construida por un ente binacional de la Argentina y el Paraguay, o la represa de Salto en el río Uruguay, realizada por la Argentina y el Uruguay.

Las fronteras son también espacios de conflictos. En algunos casos, las áreas de frontera son objeto de disputa entre los países debido a problemas de definición de límites.

En esta actividad, van a trabajar con mapas de la República Argentina. Van a aprender a trabajar con cartografía y a identificar y a conocer los límites y los pasos fronterizos de la Argentina.

1. En un mapa de la Argentina, marquen los límites con los países limítrofes y señalen los puntos extremos del territorio argentino.
2. Busquen la información sobre los conflictos limítrofes con Chile que aparecen en el mapa de esta página. Realicen una cronología de estos conflictos e indiquen en el mapa el año correspondiente a cada uno.
3. Hagan un listado de todos los pasos fronterizos de nuestro país, indicando la provincia argentina en la que se encuentra cada uno y el país con el que se vincula. Ubíquenlos en un mapa.
4. Identifiquen todas las ciudades gemelas que existen en los pasos fronterizos entre la Argentina y los países limítrofes y localícenlas en el mapa anterior. ¿Cómo están conectadas estas ciudades en cada uno de los casos?
5. Clasifiquen los pasos fronterizos de acuerdo con alguna característica común. Por ejemplo, los pasos que atraviesan la cordillera de los Andes o los que atraviesan un río. Establezcan tantas clasificaciones como criterios se les ocurran.
6. Según las clasificaciones creadas, elaboren mapas temáticos, construyendo símbolos especiales para indicar cada tipo de paso fronterizo. Estos símbolos pueden diferenciarse por la forma, el color, entre otros recursos.

Zonas de conflictos limítrofes



El primer tratado de límites argentino-chileno se firmó en 1881, aunque los acuerdos, pactos y arbitrajes continuaron hasta fines del siglo XX.

La porción oceánica

La Argentina tiene la particularidad de poseer una amplia fachada frente al océano Atlántico, de casi 5.000 kilómetros de extensión, que va desde punta Rasa, en la provincia de Buenos Aires, hasta el límite con Chile, en el Pasaje de Drake.

Esta porción está integrada por tres elementos bien distintos:

- **las tierras emergidas:** están constituidas por las islas, con una superficie aproximada de 17.000 km². Las más importantes son las islas Malvinas, Georgias del Sur y Sandwich del Sur. Se trata de islas continentales porque desde un punto de vista geológico integran el continente, es decir, están emplazadas en el margen continental. No importa la distancia y la condición de aislamiento respecto del resto de las tierras emergidas del país. Estas islas constituyen, desde un punto de vista geopolítico, puntos estratégicos en el Atlántico Sur;
- **los fondos marinos:** son la prolongación de las tierras emergidas, por debajo del mar, denominadas *márgenes continentales*. Ocupan una superficie de alrededor de 2.000.000 km². Desde un punto de vista físico están integrados por la plataforma submarina, el talud y la emersión continental. Constituyen un área

de gran importancia económica por la presencia de hidrocarburos y minerales valiosos. Desde un punto de vista político o jurisdiccional, la Argentina debe respetar lo establecido en la Convención de las Naciones Unidas sobre el Derecho del Mar, aprobada en 1982. Según esta, los países con fachadas oceánicas pueden ejercer soberanía sobre estos fondos hasta el borde exterior del margen continental con una distancia máxima de 350 millas marinas o bien hasta las 200 millas marinas de ancho;

- **las masas oceánicas:** corresponden a las aguas del océano Atlántico que cubren los fondos marinos y se denominan Mar Argentino. De acuerdo con lo establecido en la Convención del Mar se distinguen tres franjas a partir de las líneas de base, es decir, de las líneas de más bajas mareas: el mar territorial, la zona contigua y la zona económica exclusiva o mar patrimonial. La zona económica exclusiva se extiende hasta las 200 millas marinas. En ella el país posee derechos de soberanía en la exploración, explotación, conservación y administración de los recursos naturales vivos; de ahí que la importancia de esta zona radica en su gran riqueza pesquera.

Las islas Malvinas

El archipiélago de las islas Malvinas ocupa una superficie de 11.410 km² aproximadamente. Desde el punto de vista físico, las islas presentan un relieve con suaves ondulaciones, clima frío oceánico y una vegetación de estepa. Estas últimas características limitan la instalación de la población, que siempre fue escasa.

En 1833 el Reino Unido usurpó las islas a la Argentina, como parte de su política de dominar pequeños lugares de alto valor estratégico, para controlar las rutas oceánicas.

La Argentina reclama permanentemente los derechos de soberanía sobre las islas basándose

en una serie de puntos, entre los que se encuentran:

- **herencia:** teniendo en cuenta el principio del *Uti possidetis juris* ("poseerás lo que poseas"), la Argentina hereda de España los territorios que estaban bajo jurisdicción del Virreinato del Río de la Plata;
- **contigüidad geográfica:** las islas Malvinas se encuentran a escasa distancia de la Patagonia argentina;
- **continuidad geológica:** el archipiélago está ubicado dentro del margen continental argentino;



Vista parcial de Puerto Argentino, la ciudad más poblada de las Islas Malvinas. Lleva esa denominación a partir del conflicto bélico de 1982, por decreto 757, para reivindicar la soberanía argentina sobre dichas islas.

• **ocupación y acción administrativa:** desde 1811 la Argentina ocupó las islas casi en forma ininterrumpida hasta la usurpación británica. También eran administradas por autoridades designadas en Buenos Aires.

La Asamblea General de las Naciones Unidas, a través de la resolución 2.065 de 1965, reconoció la existencia de un conflicto sobre la soberanía de las islas entre el Reino Unido y la Argentina e instó a ambos países a negociar en la búsqueda de una solución pacífica. Este fue uno de los pasos más importantes logrado por la Argentina para la recuperación de las islas.

Pero el gobierno británico se aferra al principio de libre determinación de los pueblos e insiste en la necesidad de respetar “los deseos” de los pobladores (denominados peyorativamente *kelpers* por el nombre de un alga), que mantienen su posición de continuar siendo británicos. En cambio, la Argentina solo está dispuesta a atender “los intereses” de los actuales pobladores y no sus deseos, tal como está expresado en la Resolución de las Naciones Unidas. Además, la Argentina sostiene que no debe aplicarse el principio de autodeterminación, ya que existe una situación colonial pero no un pueblo

colonizado. La población de Malvinas corresponde a un grupo trasplantado.

A partir del conflicto bélico de 1982, se complicó la situación política del archipiélago ya que los ingleses se niegan a negociar la soberanía del mismo.

Recién en 1990 se reanudaron las relaciones diplomáticas y comerciales entre el Reino Unido y la Argentina, pero se ha postergado el tratamiento de la soberanía argentina sobre las islas. Igualmente la Argentina continúa reclamándolas ante el comité de Descolonización de las Naciones Unidas y solicita poner fin a la situación colonial vigente en las islas.

La posible explotación del petróleo y la existencia de una gran riqueza pesquera tornan más compleja la cuestión, ya que los pobladores reciben regalías abundantes por la venta de licencias para realizar dichas actividades económicas.

Otro riesgo para la Argentina es que el Reino Unido unilateralmente le otorgue la independencia a las islas Malvinas y así se convierta en un país que actúe como satélite y responda a sus intereses, como ya ha hecho en otros lugares del mundo.



La porción antártica



La porción antártica está precisamente definida. El paralelo de 60° de latitud sur, el polo Sur y los meridianos de 25° y 74° de longitud oeste delimitan el triángulo que constituye el Sector Antártico Argentino o Antártida Argentina.

La Argentina utilizó el mismo criterio aplicado en el Ártico para delimitar el sector reclamado. Los límites este y oeste coinciden con los puntos extremos, teniendo en cuenta, para el caso del punto este, las islas Sandwich del Sur, usurpadas por el Reino Unido, y para el oeste, un punto en el Parque Nacional Los Glaciares. Se apoyan en los meridianos que pasan por esos puntos y convergen en el polo Sur. Los otros países que también reclaman un sector son: Australia, Chile, Francia, Noruega, Nueva Zelanda y el Reino Unido. Estos fijaron y aplicaron normas propias para fundamentar sus respectivos derechos.

En 1948, la Argentina dio a conocer su reclamo antártico. Entre los argumentos que esgrime para dar validez a su pretensión se encuentran:

- **contigüidad geográfica** entre el territorio americano emergido y el sector antártico pretendido;
- **continuidad geológica**, ya que la Cordillera de los Andes reaparece en la península antártica con el nombre de Antartandes;

- **instalación humana permanente más antigua y de manera ininterrumpida**: desde el 22 de febrero de 1904, cuando nuestro país se hizo cargo de un observatorio meteorológico y magnético instalado por una expedición escocesa en la isla Laurie, Orcadas del Sur. Por ello, el 22 de febrero de todos los años se celebra el Día de la Antártida Argentina.

Los **países reclamantes**, junto con Bélgica, Estados Unidos, Japón, Sudáfrica y la Federación Rusa, fueron los países signatarios del Tratado Antártico aprobado en Washington en 1959 y con vigencia desde 1961. Con el tiempo se han incorporado otros países como miembros consultivos o miembros adherentes.

Los **países consultivos** son aquellos que han instalado una base en el continente o han enviado una expedición científica. En cambio, los **adherentes** son los que manifiestan un interés directo en las cuestiones antárticas.

En la actualidad se hace referencia al Sistema Antártico, que está integrado por el tratado original y los distintos documentos complementarios aprobados por las Reuniones Consultivas que lo enriquecen y regulan todas las actividades en este continente.

Los puntos principales de este tratado son:

- la utilización de la Antártida para fines pacíficos exclusivamente;
- la prohibición de exploraciones nucleares y el uso del territorio para la eliminación de desechos radiactivos;
- la libertad de participación de todo Estado en actividades científicas;
- la protección y conservación de los recursos naturales vivos;
- la realización de reuniones para adoptar nuevas medidas e intercambiar información;
- la no aceptación de nuevas reclamaciones territoriales.

Entre las riquezas que presenta el continente antártico se encuentran: la mayor reserva de agua dulce del planeta, recurso que en la actualidad es cada vez más escaso y valioso; una



Vista de las instalaciones de la Base Antártica Brown. Pertenecer a la República Argentina y en ella se desarrollan tareas de investigación durante el verano.

extraordinaria riqueza biológica en sus aguas, representada principalmente por el kril, crustáceo de alto valor proteico, de gran importancia para la alimentación humana; la existencia de hierro, carbón, petróleo y gas, con reservas considerables, cuya explotación está expresamente prohibida en la actualidad.

En 1991 finalizó la vigencia del Tratado Antártico. Se esperaba que se incorporaran modificaciones en sus cláusulas debido al creciente interés mundial en el continente y a la heterogeneidad de los intereses que están en juego, tanto estratégicos como económicos.

Pero los países participantes decidieron no introducir cambios y mantener la situación reinante hasta el momento. En 1991, se aprobó el Protocolo Adicional de Madrid con el objetivo de proteger eficazmente el medio ambiente antártico, que debido al funcionamiento de gran cantidad de bases pertenecientes a distintos países, se encuentra afectado por derrames de petróleo y acumulación de basura. Esto responde a la necesidad de mantener este ámbito con el menor daño posible y consagrado a la paz y a la ciencia. También este protocolo suspende toda actividad económica por un periodo de cincuenta años.

Existen, a la vez, otras propuestas sobre el futuro de la Antártida:

- convertirla en un Parque Mundial, es decir, en un área que merece protección absoluta por su belleza e interés científico, con el fin de legarla a las generaciones futuras en las mismas condiciones. Así lo sugieren organizaciones ecologistas y ambientalistas, reemplazando la presencia y las actividades humanas que se han venido desarrollando conforme al sistema del Tratado Antártico;
- transformarla en Patrimonio Común de la Humanidad, categoría que otorga la Organización de las Naciones Unidas para la Educación, la Ciencia y la Cultura (Unesco) a aquellos lugares, tanto culturales como naturales, que deben ser preservados para todos los habitantes del mundo. El territorio quedaría bajo la supervisión de las Naciones Unidas, lo que de

ANTÁRTIDA ARGENTINA: BASES NACIONALES Y EXTRANJERAS



concretarse significaría la anulación de todas las reclamaciones territoriales.

Una actividad que se ha venido desarrollando en los últimos tiempos es la realización de cruces turísticos, durante la estación de verano, en el área de la península antártica, que es la que atrae a la mayor parte de la población por sus mejores condiciones ambientales. Dicha actividad debe cumplir con todos los requerimientos legales establecidos en el Tratado Antártico aplicables a la conservación y protección de los recursos naturales. Entre ellos se encuentran: eliminación rápida y apropiada de los residuos que se generen, elaboración de un programa preventivo de reciclaje, cooperación en la educación ambiental de los turistas, mantenimiento de una conducta de respeto hacia la naturaleza durante la visita y regulación de la cantidad e intensidad de visitantes.

LAS ETAPAS DE POBLAMIENTO

En el transcurso de la historia del país, se identifican cuatro etapas en el proceso de poblamiento: la etapa indígena, la colonial, la moderna y la actual. Cada una de ellas presentó características y dinámicas propias.

La población originaria

Los primeros habitantes del actual territorio argentino fueron los pueblos indígenas o pueblos originarios. Como se mencionó en otro capítulo, algunos de ellos eran nómadas y otros, sedentarios. Entre los primeros se encuentran los puelches, los tehuelches y los yámanas. Entre los pueblos sedentarios están los diaguitas, los omaguacas, los huarpes, los comechingones, los guaraníes y los calchaquies.

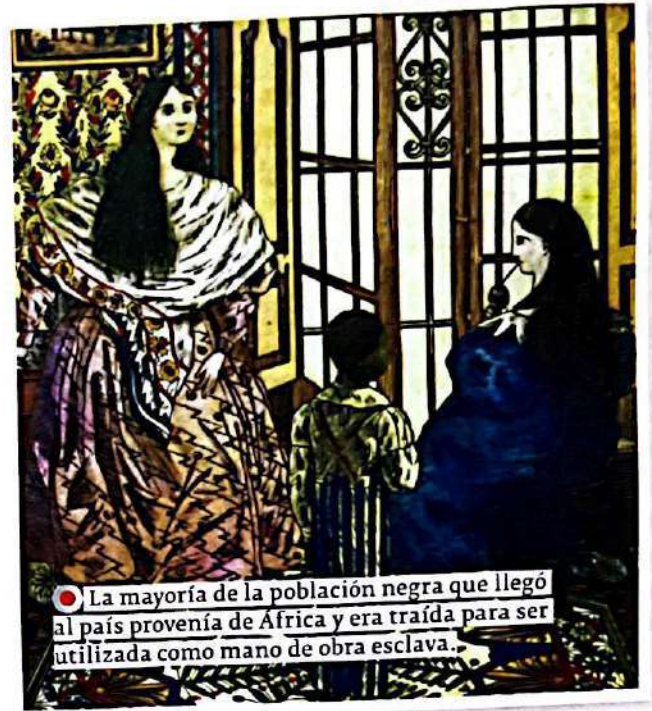
Con la llegada de los españoles en el siglo XVI, la mayoría de estos pueblos fueron desapareciendo, ya sea por los enfrentamientos bélicos, por las enfermedades traídas por los europeos (a las que los indígenas no estaban acostumbrados) o por la explotación sufrida al ser utilizados como mano de obra en condiciones muy desfavorables.

En la actualidad, viven en el país personas descendientes de los primeros habitantes de estas tierras, pero en general presentan una calidad de vida precaria y tienen muchas dificultades para integrarse al resto de la sociedad. Según el censo 2010, 955.032 personas se declararon descendientes de un pueblo indígena, es decir, el 2,4% de la población argentina.

La etapa colonial y el mestizaje

Cuando los españoles llegaron al actual territorio argentino, comenzaron la conquista y la colonización de las tierras a través de la fundación de ciudades, en las que luego se establecían. En ellas realizaban actividades agrícolas y ganaderas, para las que utilizaban abundante mano de obra indígena y africana (esta última principalmente en Buenos Aires). Como resultado de la interacción entre los aborígenes y los españoles, se produjo el **proceso de mestizaje**.

En esta época la estructura social estaba formada por los **criollos** (descendientes de españoles nacidos en América), los **mestizos** (nacidos de la unión entre españoles e indígenas), los **negros** (provenientes en su mayoría de África), los **mulatos** (nacidos de la unión entre negros y blancos), los **zambos** (nacidos de la unión entre negros e indígenas) y los **indígenas**.



La mayoría de la población negra que llegó al país provenía de África y era traída para ser utilizada como mano de obra esclava.

EN LAS NOTICIAS

Clarín, 11 de marzo de 2012. Adaptación.

Quedan 13 lenguas de las 35 que se hablaban

Un grupo de lingüistas estadounidenses creó el proyecto *Enduring Voices* (Voces Duraderas) para rescatar las lenguas que están a punto de desaparecer. La Argentina figura en la lista de países con nivel "alto" de amenaza. Entre las lenguas que se perdieron están el charrúa, el abipón y el chané. En el país todavía subsisten cuatro personas que hablan tehuelche y otras cinco que pueden hacerlo en puelche, dos lenguas que se creían desaparecidas.

El titular de la Academia Argentina de Letras señala algunas de las causas que empujan la desaparición de una lengua. "El avance hegemónico de lenguas fuertes, como el español o el inglés; las migraciones internas, que hacen que los nativos abandonen gradualmente su lengua, debido a la ausencia de maestros bilingües; y también porque las nuevas generaciones prefieren hablar una lengua de integración con un ámbito social mayor".

La etapa moderna y la Inmigración

Esta etapa abarca desde la época de la independencia hasta la década de 1940. En el inicio, fue un período que se caracterizó por un crecimiento lento de la población; pero a partir de finales del siglo XIX y principios del siglo XX, el incremento se hizo más notable. La causa principal de este aumento poblacional fue la llegada de **inmigrantes provenientes en su mayoría de Europa y, en menor medida, de Asia.**

Algunas de estas personas se instalaron en las tierras sobre las que el Estado había avanzado en sus campañas al Chaco y a la Patagonia. Otros se quedaron en las ciudades, donde consiguieron trabajo en el puerto o en la construcción. Casi todos eran jóvenes, por lo que se formaron numerosas familias.

La etapa actual

Esta etapa abarca el período comprendido desde la década de 1940 hasta la actualidad. La característica principal es que las migraciones cambian de origen y los **principales inmigrantes provienen de los países limítrofes y del Perú.** La mayoría se instala en la Región Metropolitana de Buenos Aires, pero algunos deciden trasladarse a las provincias.

Desde la década de 1990, comenzaron a llegar grandes grupos de inmigrantes de origen **asiático**, como japoneses, taiwaneses y chinos.

En este contexto, también se hacen presentes los **refugiados***, en su mayoría varones muy jóvenes, que provienen principalmente de **países africanos.** Según el último censo nacional, el 4,5% de la población argentina nació en el extranjero.



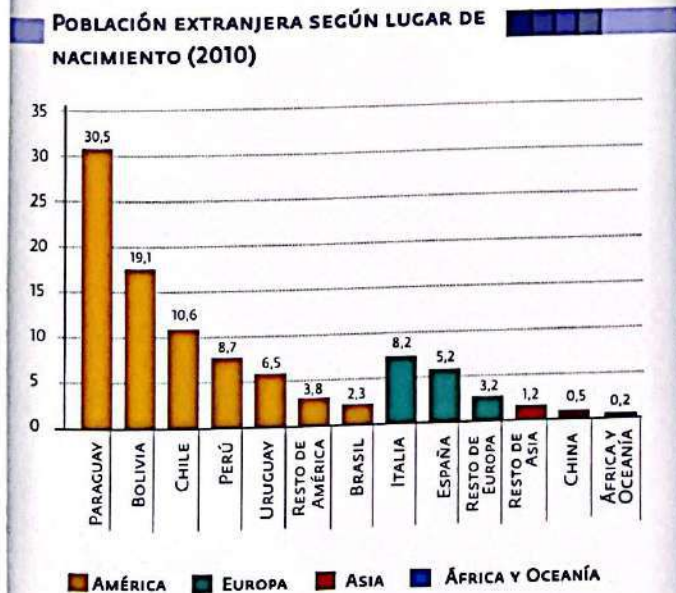
1 Muchos refugiados africanos trabajan en la venta callejera de productos como relojes, pulseras y anillos.

2 Logo del Alto Comisionado de las Naciones Unidas para los Refugiados (Acnur).

A GLOSARIO Z

refugiado. Toda persona que, debido a fundados temores de ser perseguida por motivos de raza, religión, nacionalidad, pertenencia a determinado grupo social

u opiniones políticas, se encuentra fuera del país de su nacionalidad y no pueda o, a causa de dichos temores, no quiera acogerse a la protección de tal país.



FUENTE: INDEC.

EN PRÁCTICA

EN VOZ ALTA Comenten cuál es la idea central que presentan la volanta, el título y el copete.

- Mencionen una palabra que identifique a cada una de las etapas de poblamiento.
 - Etapa población originaria;
 - Etapa colonial;
 - Etapa moderna;
 - Etapa actual;
- Lean la plaqueta "En las noticias" y respondan. ¿Por qué piensan que es importante que se lleven a cabo estos programas para mantener las lenguas originarias?
- Ingresen en el sitio web del Acnur (www.acnur.org) para conocer la historia de la organización y las campañas actuales en los países latinoamericanos. Escriban una oración que relacione la definición de *refugiado* y la tarea que realiza el Acnur, con el logo de esta asociación.

LA DISTRIBUCIÓN DE LA POBLACIÓN

La población argentina se distribuye de manera heterogénea a lo largo del territorio nacional. Esta distribución es resultado de las etapas de poblamiento y de factores políticos, económicos y ambientales.

Factores que influyen en la distribución

Existen varios factores que influyen en la distribución de la población, y se relacionan con las etapas de poblamiento del país y con los modelos económicos estudiados en los capítulos anteriores. Entre ellos se encuentran:

- **Los factores físicos.** Son los elementos de la naturaleza que favorecen el asentamiento de la población en determinadas zonas. Por ejemplo, la disponibilidad de agua y de otros recursos naturales, la presencia de clima templado y de suelo fértil favorecen la instalación humana. En general, las áreas costeras, los valles y los alrededores de los principales ríos de llanura son las zonas más pobladas.
- **Los factores humanos.** Tienen que ver con las características culturales, políticas y económicas de cada lugar. Por ejemplo, en general, aquellas ciudades en las que se concentra el poder político (como las capitales provinciales) y las actividades económicas (ya sean agropecuarias o industriales) atraen población, ya que son generadoras de otras actividades que también demandan trabajadores. Estos factores se relacionan con las migraciones internas e internacionales que tuvieron lugar en la historia del país.

La densidad de población

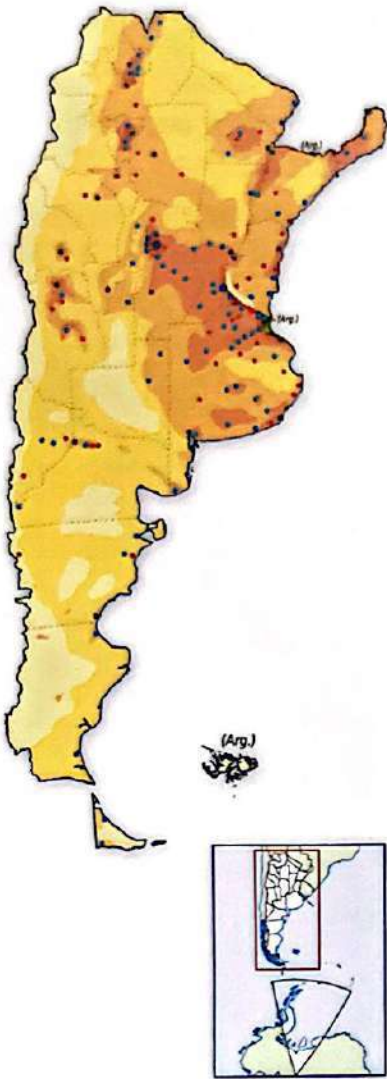
Uno de los indicadores que se utilizan para analizar la distribución de la población es el de densidad. Esta se obtiene del resultado de la división entre la cantidad de habitantes y la superficie en la que residen. La densidad de población es un promedio y se expresa en habitantes por kilómetros cuadrados (km²). Según el último censo, **la densidad en el país es de 14,4 habitantes por km²**: 1,4 más que en 2001, y un 2,7 más que en 1991. Este indicador varía mucho entre las provincias y regiones de la Argentina. En el mapa de esta página, que muestra el sector continental americano de la Argentina, se observa cuáles son las provincias o regiones que tienen mayor y menor densidad de población. Por ejemplo, el valor más alto se registra en la Ciudad Autónoma de Buenos Aires, donde viven en promedio algo más de 14.450 habitantes por kilómetro cuadrado; mientras que el más bajo pertenece a la provincia de Santa Cruz, con 1,1 habitantes por km², seguida por La Pampa y el Chubut, ambas con 2,2.



● Ciudad de Mendoza. En algunos sectores de una misma ciudad, la densidad de población es mayor que en otros.



La distribución de asentamientos en la Argentina



DENSIDAD DE POBLACIÓN

- Menos de 0,1 hab./km²
- de 0,1 a 1 hab./km²
- de 1 a 10 hab./km²
- de 10 a 20 hab./km²
- de 20 a 100 hab./km²
- más de 100 hab./km²

PRINCIPALES CIUDADES

- Más de 5.000.000 de habitantes
- de 1.000.000 a 5.000.000 de habitantes
- de 250.000 a 1.000.000 de habitantes
- de 100.000 a 250.000 habitantes
- de 25.000 a 100.000 habitantes
- ciudades entre 20.000 y 25.000 habitantes

▲ Argentina, parte continental americana.
Distribución de la población.

La distribución de los asentamientos urbanos y rurales en el territorio argentino es bastante desigual. Esto se debe a múltiples factores sociales, económicos, políticos, culturales, demográficos y ambientales. Por ejemplo, influye cómo se desarrollan las actividades económicas, cómo se utilizan los recursos naturales y tecnologías, o cuáles son las formas de distribución de las redes de transporte.

En el mapa de esta página se ha utilizado el concepto de **densidad de población** para representar la distribución de la población. Ese concepto establece la relación entre el número de habitantes y una unidad de superficie.

Como se puede observar en el mapa, existen zonas prácticamente deshabitadas, como ciertos sectores de las mesetas patagónicas o el centro de La Pampa, donde la densidad es de un habitante cada 10 km²; en otras, en cambio, la densidad es muy alta debido, especialmente, a la presencia de numerosas ciudades. Esto ocurre en el este de la llanura pampeana; allí se localiza la zona de mayor densidad del país, la Ciudad de Buenos Aires, que en el año 2010 tenía 14.000 habitantes por km² aproximadamente.

De acuerdo con estimaciones del último censo (2010), el 92% de los argentinos vive en aglomeraciones urbanas (de variados tamaños). El 8% restante vive en aglomeraciones de menos de 2.000 habitantes o dispersa. En la Argentina se considera (convencionalmente) como población rural a la que vive en aglomeraciones de menos de 2.000 habitantes y dispersa.

En términos generales, la distribución de la población en el territorio presenta las siguientes características:

En el centro y el este se extiende, en gran parte de la llanura pampeana, la zona más densamente poblada del país. Allí vive algo más del 80% de la población argentina; también se concentra un alto porcentaje de las ciudades y los establecimientos rurales del país. En particular, se destaca una densa red de asentamientos urbanos, conectados por rutas y vías férreas; entre esos asentamientos se encuentran las ciudades más importantes y pobladas de la Argentina: Buenos Aires, Córdoba y Rosario.

En el oeste y noroeste la mayoría de los asentamientos de población se localiza en valles y planicies situadas al pie de montañas y sierras; allí están las principales ciudades, que son capitales de provincia, como San Salvador de Jujuy, Salta, San Miguel de Tucumán, San Fernando del Valle de Catamarca, San Juan y Mendoza, y muchas otras localidades.

Debido a que en esta zona del país predominan los climas áridos, la disponibilidad de agua determina en gran medida la distribución de los asentamientos. Por eso, estos se localizan preferentemente donde se encuentran fuentes de agua: a lo largo de los ríos que recorren los valles y al pie de montañas donde se forman acuíferos.

En el norte y el nordeste la población se ha asentado, principalmente, en el litoral de los ríos Paraná, Paraguay y Uruguay, donde se encuentran las principales ciudades. También hay zonas de alta densidad rural en Misiones y el este de Corrientes.

En el sur la densidad de población es muy baja. En general, hay una cantidad menor de asentamientos con respecto a otras regiones del país. La mayoría de la población vive concentrada en ciudades, y estas se localizan en zonas muy específicas: en los valles de las mesetas, el litoral atlántico y algunos valles cordilleranos.

4. CARACTERÍSTICAS DEMOGRÁFICAS DE LA POBLACIÓN

El tamaño (la cantidad de habitantes) y el ritmo de crecimiento de una población son dos cuestiones centrales para analizar sus características demográficas.

La población de un territorio varía a lo largo de los años, tanto por el crecimiento vegetativo (es decir, la diferencia entre los nacimientos y las defunciones durante un período determinado) como por el crecimiento o saldo migratorio (la diferencia entre la cantidad de inmigrantes y la de emigrantes durante un período determinado).

Esta dinámica o variación depende de la situación o de la combinación de diversos factores que determinan la estructura de una población: la composición según edad y sexo, el origen de los habitantes, las tasas de natalidad y de mortalidad, y la esperanza de vida, entre otras. En la explicación de las migraciones intervienen, además de las características demográficas de una población expulsora y de otra receptora, ciertas condiciones económicas, sociales o políticas que motivan a migrar.

Variables e indicadores para un análisis demográfico

Para elaborar una "radiografía" demográfica de una población hay que observar algunas variables y sus indicadores.

La edad y el sexo de una población son dos variables fundamentales. Para su análisis estadístico y para definir su estructura, se clasifica a la población total en grupos de edades, con intervalos de amplitud 5 (por ejemplo: 0 a 4, 5 a 9, 10 a 14, etc.). Según el peso de los grupos de niños (0 a 14) o de ancianos (65 y más), se habla de una población juvenil o envejecida: las jurisdicciones con elevada participación de los grupos de edades infantiles se denominan poblaciones juveniles. En cambio, las jurisdicciones con bajas tasas de natalidad, tienen una mayor cantidad de ancianos sobre la población total; por eso se dice que son poblaciones envejecidas.

La edad mediana es un indicador que permite comparar rápidamente cuán joven o vieja es una población; es una cifra que divide por la mitad a la población total. En la Argentina es de 27 años: esto significa que una mitad de la población de la Argentina tiene menos de 27 años y la otra mitad, más.

La composición de una población según el sexo suele manifestar un leve predominio del sexo femenino sobre el masculino, con la excepción de aquellas poblaciones en las que grandes movimientos migratorios han influido en sus estructuras. La composición por sexos de una población se mide con el índice de masculinidad, que expresa la cantidad de hombres cada 100 mujeres.

Otra de las variables que permite analizar el perfil demográfico de una población es el origen de los habitantes que residen en un territorio. El porcentaje de extranjeros indica el peso de las migraciones en la composición de la población.

La esperanza de vida expresa el número de años de vida que tienen las personas que nacen en un determinado año, si no varía la tendencia de la mortalidad. Este dato es un indicador de las condiciones sociales y económicas de una población.



En la Argentina de principios del siglo XX, las migraciones europeas atraían fundamentalmente a varones adultos. Por lo tanto, en la estructura de la población había mayor participación de esos grupos etarios masculinos sobre la población total.



A principios del siglo XX las corrientes migratorias a la Argentina eran predominantemente europeas. En cambio, hacia la década de 1980 llegó un pequeño grupo de inmigrantes provenientes de Asia, que se radicaron en su mayoría en la ciudad de Buenos Aires y se dedicaron al comercio.

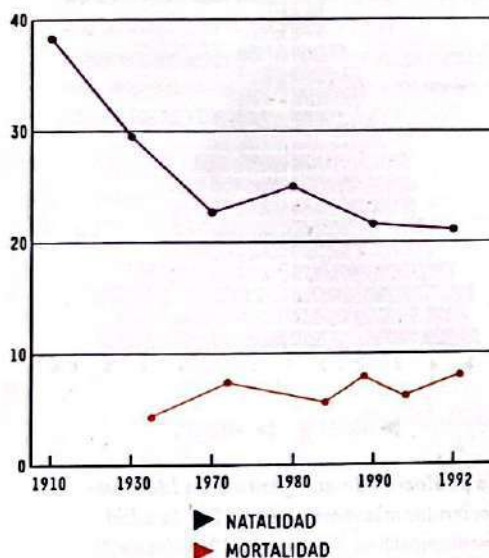
5. EL TAMAÑO Y EL RITMO DE CRECIMIENTO DE LA POBLACIÓN DE LA ARGENTINA

TASA MEDIA ANUAL DE CRECIMIENTO POR 1.000 HABITANTES. TOTAL DEL PAÍS

1960/1947	17.4
1970/1960	15.6
1980/1970	18.0
1991/1980	14.7

Fuente: Indec. *Situación y evolución social*. Síntesis N° 2, 1993.

EVOLUCIÓN DE LA NATALIDAD Y LA MORTALIDAD. TOTAL DEL PAÍS



Fuente: Indec. *Situación y evolución social*. Síntesis N° 2, 1993.

MORTALIDAD INFANTIL EN LA CIUDAD DE BUENOS AIRES

AÑOS	NACIDOS VIVOS	MORTALIDAD DE MENORES DE UN MES % NACIDOS	MORTALIDAD DE MENORES DE UN AÑO % NACIDOS
1915	45.480	22.6	98.1
1920	41.412	22.1	88.1
1925	45.887	20.6	85.0
1930	47.845	19.3	70.2

Fuente: Bunge, A. (1940) *Una nueva Argentina*. Madrid, Hyspamérica, 1984.

El tamaño de la población argentina ha ido aumentando a lo largo de los años. En 1869, año en que se realizó el primer censo nacional, había 1.877.490 habitantes. Según el censo de 1991, la cantidad de habitantes había ascendido a 32.615.528. Ese aumento de población no fue estable en el tiempo: hubo épocas de crecimiento acelerado y otras en las que el incremento de población fue más lento. El ritmo de crecimiento fue variando según predominara el saldo migratorio o el crecimiento vegetativo.

Durante casi 100 años, en la dinámica de la población de la Argentina fueron muy significativas las migraciones. En la actualidad, la mayor parte del crecimiento poblacional se debe al crecimiento vegetativo; es decir, al balance entre las tasas de natalidad y de mortalidad.

Crecimiento vegetativo y aumento de población

El comportamiento del crecimiento vegetativo ha sido más estable que el del crecimiento migratorio. Según la información estadística del Indec, hasta 1960 el saldo migratorio fue un componente fundamental del crecimiento de la población de la Argentina. Durante el período que se extendió entre 1885 y 1890, las migraciones internacionales fueron el factor predominante en el aumento en la cantidad de habitantes de la Argentina, ya que el aporte inmigratorio constituyó alrededor del 70 % del crecimiento poblacional. En cambio, entre el censo de 1980 y el de 1991, la población de la Argentina se incrementó en un 15 %; 14 % por crecimiento vegetativo y 1 % por crecimiento migratorio.

En los últimos períodos, al no haber aportes migratorios importantes, el ritmo de crecimiento estuvo dado por la variación a lo largo del tiempo de la natalidad y la mortalidad. Estas variaciones se manifiestan más lentamente, en las modificaciones de las pautas culturales, la estructura por edad y sexo, y las condiciones sociales y económicas. Las tendencias indican que la natalidad descende lentamente por varios motivos. Por ejemplo, las mujeres tienden a tener su primer hijo cada vez más tarde, ya que la nupcialidad es cada vez más tardía y el mayor nivel de instrucción de la mujer está asociado generalmente a la procreación más tardía. Esta tendencia se acentúa en la población urbana (que, por otra parte, en la actualidad constituye casi el 90% de la población total en la Argentina). La población urbana, además, tiende a tener menor cantidad de hijos por pareja.

La mortalidad descendió notablemente a principios del siglo XX, de la mano del desarrollo económico y social. A lo largo del siglo XX siguió disminuyendo, a menor velocidad, debido a los avances de la medicina, que permitieron controlar enfermedades que resultaban mortíferas. En las poblaciones envejecidas, las tasas de mortalidad suelen mantenerse estables.

La mortalidad infantil es un indicador que varía, fundamentalmente, según el nivel de instrucción de la madre, las condiciones socioeconómicas y culturales, y los ingresos del grupo familiar. Este índice es menor en los ámbitos urbanos, donde se facilita el acceso a servicios de información y de salud.

EL CRECIMIENTO DE LA POBLACIÓN

El aumento de la población es el resultado de dos procesos: el crecimiento natural o vegetativo y el saldo migratorio. Ambos tienen consecuencias en las características sociales de la población.

El crecimiento vegetativo

El crecimiento natural o vegetativo es la diferencia entre las personas que nacen (natalidad) y las que mueren (mortalidad) en un lugar durante un período determinado. Cuando la natalidad es mayor que la mortalidad, la población crece. En la Argentina, el crecimiento vegetativo tiende a disminuir, debido a que también lo hacen la natalidad y la mortalidad, aunque con importantes diferencias regionales.

La natalidad

Para medir la natalidad se utiliza la **tasa* de natalidad**, que representa la cantidad de niños nacidos vivos cada mil habitantes, en un determinado lugar y a lo largo de un año. En 1980, la tasa de natalidad era del 23‰ (por mil); en 2001, del 18,2‰; y en la actualidad, se estima que llegó a un 17,5‰.



La imagen de la familia con uno o dos hijos es cada vez más común, sobre todo en las grandes ciudades.

A **GLOSARIO** **Z**
tasa. Es un indicador que muestra la relación entre dos magnitudes: la cantidad y la frecuencia con la que ocurre un fenómeno en una población determinada, durante un tiempo establecido.

La natalidad se relaciona con otro indicador demográfico: la **fecundidad**, medida a través de la **tasa global de fecundidad**. Este indicador es una estimación de la cantidad de hijos que, en promedio, tendría una mujer en su edad reproductiva. En 2001, la tasa global de fecundidad era de 2,4 hijos por mujer, mientras que en la actualidad se estima en 2,3. Sin embargo, este dato varía mucho entre las distintas jurisdicciones. En general, en las grandes ciudades la cantidad de hijos por mujer es más baja que en los espacios rurales o en las ciudades más chicas. Por ejemplo, en 2001, la Ciudad Autónoma de Buenos Aires presentaba una tasa global de fecundidad de 1,8 hijos por mujer, mientras que la de Misiones era de 3,7 y la de Santiago del Estero, de 3,5. Esta diferencia se relaciona, principalmente, con el hecho de que en los grandes centros urbanos las parejas cuentan con mayor información y acceso a métodos anticonceptivos que les permiten planificar sus familias. Además, las mujeres suelen retrasar la maternidad por cuestiones laborales o de estudio.

La mortalidad

Para medir la mortalidad se utiliza la **tasa de mortalidad**, que representa la cantidad de muertes cada mil habitantes, en un determinado lugar y a lo largo de un año. En 2009, la tasa de mortalidad en el país era del 7,6‰, aunque en este indicador también existen variaciones regionales.

La mortalidad se relaciona con factores biológicos, como la edad; y socioeconómicos, como la alimentación, la salud y las condiciones de la vivienda. También está vinculada con otro indicador demográfico: la **esperanza de vida**, que es la cantidad de años que se espera que viva en promedio una persona si se mantienen las condiciones socioeconómicas del lugar en donde nace. En 2001, la esperanza de vida promedio para los varones del país era de 70 años, mientras que para las mujeres era de 77.

En 2010 se registró un aumento de la cantidad de adultos mayores de 65 años, que se relaciona con el mayor acceso a los servicios de salud, sobre todo en los centros urbanos.



El saldo migratorio

El saldo migratorio es la diferencia entre las personas que llegan (inmigrantes) y las que se van del país (emigrantes). En general, la inmigración es mayor que la emigración, por eso el saldo migratorio es positivo y contribuye a aumentar la cantidad de personas que viven en la Argentina.

La llegada de inmigrantes no solo influye en la cantidad de población, sino también en otros índices, como el de natalidad. Frecuentemente la mayoría de los inmigrantes son jóvenes en edad reproductiva, y por eso contribuyen al aumento de este indicador.

Tipos de migraciones

A lo largo del libro se mencionaron varios ejemplos de migraciones que predominaron en determinados momentos históricos. Las migraciones son un tipo de desplazamiento de la población que implica el traspaso de un límite territorial-administrativo con la intención de cambiar el lugar de residencia. Otros desplazamientos de la población son los llamados **desplazamientos diarios**, que se producen casi todos los días y dentro del área en donde se vive, para cumplir con las tareas cotidianas de trabajo, estudio o sociabilización.

Existen distintos tipos de migraciones que pueden combinarse entre sí:

- **Migraciones internacionales.** Son aquellos desplazamientos que implican la entrada o salida de un país.
- **Migraciones internas.** Son las que se realizan al interior de un país. Pueden ser rural-rural (entre dos áreas rurales), urbana-urbana (entre dos áreas urbanas) o rural-urbana (del campo a la ciudad, conocida también como éxodo rural).
- **Migraciones voluntarias.** Cuando el migrante es el que decide desplazarse, aunque muchas veces lo hace como último recurso.
- **Migraciones dirigidas.** Cuando la migración depende de circunstancias ajenas, pero la decisión final es tomada por el migrante. Por ejemplo, cuando se traslada el personal de una empresa a otro país o ciudad.
- **Migraciones forzadas.** Cuando la persona es obligada a desplazarse y no puede oponerse sin que exista un perjuicio grave, como la muerte. Un ejemplo son los exiliados políticos.
- **Migraciones permanentes.** Se producen cuando el migrante cambia definitivamente su lugar de residencia y no tiene intenciones de volver a su lugar de origen.
- **Migraciones temporales.** Cuando las personas se desplazan en una época del año para cumplir una tarea determinada, y luego vuelven a su lugar de origen o de residencia habitual. Un ejemplo son los llamados trabajadores-golondrina: aquellos que se desplazan en las épocas de cosecha para trabajar en la recolección.



Gran parte de los _____ inmigrantes asiáticos se asentaron en la ciudad porteña y sus alrededores.

EN LAS NOTICIAS

www.elpatagonico.net

El censo 2010 y la provincia del Chubut

A partir de los datos recabados, se desprende que un tercio de la población chubutense es soltera y no tiene pareja; otro tercio no cuenta con cobertura de salud; y menos del 6% de los habitantes de la provincia nació en el extranjero.

La población nacida en otros países totaliza 31.200 personas en el Chubut. La mayoría viene de países limítrofes, principalmente de Chile, con 17.000 personas; y de Bolivia, con 6.700. El otro país que aporta un número importante de inmi-

grantes es el Paraguay, con 1.900. En menor medida, llegaron de Uruguay (597), el Perú (564) y el Brasil (197). Los españoles son los que más vinieron al Chubut desde Europa; representan una población de más de 1.000 personas, de acuerdo con el censo 2010. Siguen Italia (601), Francia (154) y Alemania (89). También hay 146 habitantes de origen asiático. China, Corea del Sur, Japón, el Líbano, Siria y Taiwán son algunas de las naciones de origen de estos inmigrantes.



EN PRÁCTICA

EN VOZ ALTA

Comenten cuál es la idea central que presentan la volanta, el título y el copete.

1. Mencionen los factores que influyen en el descenso de las tasas de natalidad y mortalidad.

2. Elijan dos tipos de migraciones y escriban un ejemplo de ellas en nuestro país. Tengan en cuenta lo estudiado en los capítulos anteriores.



(+INFO)

Las inmigraciones y el desarrollo de las ciudades

Entre fines del siglo XIX y principios del XX, muchos europeos llegaron a la Argentina atraídos por la posibilidad de trabajar en el campo, desarrollando actividades agrícolas. Sin embargo, fueron pocos los que pudieron acceder a la propiedad de la tierra porque esta se encontraba en manos de grandes terratenientes, sobre todo en la región pampeana. De esta manera, muchos inmigrantes se instalaron en las ciudades y se incorporaron como trabajadores en actividades comerciales e industriales.

5. El crecimiento migratorio

Las migraciones son los desplazamientos que realizan las personas para cambiar su lugar de residencia. A lo largo de la historia, las migraciones internacionales fueron un componente muy importante en el crecimiento demográfico de la Argentina.

Las migraciones internacionales y el crecimiento migratorio

Las migraciones internacionales son los movimientos de personas que atraviesan fronteras de los países con el fin de cambiar su lugar de residencia y generan dos tipos de flujos. Por un lado, las personas que dejan su país de origen se denominan **emigrantes**. Pero cuando esas mismas personas arriban al país de destino se denominan **inmigrantes**.

En todo momento, la mayor parte de los países del mundo emite un flujo emigratorio y recibe un flujo inmigratorio. La diferencia numérica entre las personas que llegan (inmigrantes) y las personas que se van de un país (emigrantes) se denomina **saldo migratorio**. Cuando la cantidad de inmigrantes es superior a la de emigrantes el saldo es positivo y el crecimiento migratorio también es positivo.

Una **corriente migratoria** es el conjunto de desplazamientos entre dos lugares. Por ejemplo, para el caso argentino, la corriente de ultramar es el conjunto de desplazamientos entre los países europeos y nuestro país.

Las migraciones dependen de un conjunto de condiciones en los lugares de origen y de destino. En general, los motivos que llevan a las personas a desplazarse son de naturaleza económica, vinculados a la posibilidad de encontrar un trabajo en el lugar de destino. Por este motivo, los migrantes son generalmente personas en edad activa, entre los 15 y los 50 años. Otros motivos pueden ser de índole política, religiosa o por razones de fuerza mayor, como una guerra o una catástrofe natural.

Las inmigraciones en la Argentina

Históricamente, las inmigraciones han sido un factor muy importante en el crecimiento poblacional de la Argentina. A lo largo de la historia, se destacaron distintas corrientes migratorias hacia nuestro país.

La corriente de ultramar

Entre 1870 y 1930, la Argentina recibió una gran cantidad de inmigrantes provenientes del otro lado del océano Atlántico, principalmente de países de Europa, pero también de Asia. Este flujo migratorio, el mayor de la historia argentina, denominado **corriente de ultramar**, impulsó el crecimiento demográfico y transformó la estructura de la sociedad argentina (+INFO). Una cifra que expresa este proceso de transformación es que de acuerdo con los datos censales, en 1914, el 30% de la población argentina había nacido en otro país. De este total de población extranjera, el 39,4% era italiana y el 35,2%, española. También eran significativas las cantidades de inmigrantes de otras nacionalidades: rusos, polacos, armenios y sirios. La corriente migratoria de ultramar se interrumpió durante la Primera Guerra Mundial, cuando muchos hombres jóvenes tuvieron que volver a sus países para participar en el conflicto bélico. Esta corriente se restableció después de la Primera Guerra, hasta que la crisis mundial de 1930, y luego la Segunda Guerra Mundial, volvieron a detenerla. Finalizada la Segunda Guerra se produjo otra oleada de inmigrantes europeos hacia nuestro país, principalmente italianos. Entre 1947 y 1954 llegaron a la Argentina 770.000 personas provenientes del extranjero.



Conventillo en la ciudad de Buenos Aires. Los inmigrantes se alojaban en viviendas colectivas conocidas como *conventillos*, donde se interrelacionaban con personas del mismo origen o de otros países.

Foto: J. J. 1971 - 1973 - 1975 - 1977 - 1979 - 1981 - 1983 - 1985 - 1987 - 1989 - 1991 - 1993 - 1995 - 1997 - 1999 - 2001 - 2003 - 2005 - 2007 - 2009 - 2011 - 2013 - 2015 - 2017 - 2019 - 2021

CONCEPTOS CLAVE

- Crecimiento migratorio
- Inmigraciones

- Emigraciones
- Saldo migratorio

Las inmigraciones y la formación del Estado nacional

Durante la segunda mitad del siglo XIX se fomentó la inmigración europea en la Argentina (+INFO). En momentos de la formación del Estado nacional, los dirigentes de nuestro país definieron una estrategia de desarrollo basada en la ocupación del territorio y el fomento de la inmigración, que se expresaba en la consigna "gobernar es poblar". Incluso, la Constitución Nacional de 1853-60 previó esta estrategia e incluyó en el Preámbulo que el fomento de la inmigración estaba dirigido a los que ya vivían en el país "y para todos los hombres del mundo que quieran habitar en el suelo argentino".

La inmigración masiva de ultramar tuvo importantes consecuencias sobre la evolución demográfica, económica y cultural de la sociedad argentina. En la actualidad, muchos de los habitantes de nuestro país tienen algún antepasado de origen extranjero, especialmente europeo, sobre todo en las grandes ciudades de la región pampeana.

Inmigraciones más recientes

En la segunda mitad del siglo XX, las migraciones perdieron importancia como factor de crecimiento demográfico de la Argentina. Ya en 1960, el porcentaje de población extranjera había descendido del 30% de 1914 al 13%. A la vez que disminuyó la importancia de las inmigraciones, también cambió su composición. Se redujo la importancia de los inmigrantes de ultramar y cobró mayor relevancia el flujo de inmigrantes de países limítrofes (chilenos, paraguayos, uruguayos, bolivianos y, en menor medida, brasileños) y de otros países sudamericanos, como el Perú. Los motivos que llevaron a los migrantes de países limítrofes a trasladarse a la Argentina son principalmente económicos, ya que en nuestro país encuentran mayores posibilidades de trabajo y mejores salarios que en sus países de origen.

En las últimas décadas se produjeron nuevas corrientes migratorias hacia nuestro país, que tienen un origen distinto de las que se habían registrado anteriormente. Se destaca el arribo de coreanos, chinos y de personas nacidas en países europeos que pertenecieron al bloque soviético (Rumania, Ucrania, etcétera).



El origen de los inmigrantes

Durante la segunda mitad del siglo XIX, los dirigentes nacionales pretendían fomentar la inmigración de europeos del norte, es decir, de los países que hasta ese momento eran los más avanzados. Sin embargo, la mayor cantidad de inmigrantes provino de Europa del sur, principalmente de Italia y España, países relativamente más atrasados que el resto de Europa Occidental.



Los inmigrantes conservan las costumbres y tradiciones de sus países de origen. En la foto, el "barrio chino", en el barrio de Belgrano de la ciudad de Buenos Aires.

La población extranjera en la Argentina

Censo	Porcentaje de extranjeros sobre la población total	Composición de la población extranjera	
		Nacida en países no limítrofes	Nacida en países limítrofes
		(en porcentajes)	
1869	12,1	80,3	19,7
1895	25,4	88,5	11,5
1914	29,9	91,4	8,6
1947	15,3	87,1	12,9
1960	13,0	82,1	17,9
1970	9,5	75,9	24,2
1980	6,8	60,0	39,6
1991	5,0	49,8	50,2
2001	4,2	39,7	60,3

Fuente: INDEC.

En 2001, la población nacida en el extranjero era apenas superior a 1 millón y medio de personas, alrededor del 4% de la población. El 60% de la población extranjera nació en un país limítrofe.

A

ACTIVIDADES

Territorio y sociedad

1. Respondan a las siguientes preguntas:

a) ¿Cómo se denominan las personas que dejan su país de origen? ¿Y las personas que arriban a otro país de destino?

b) ¿Cuáles son los motivos que llevan a las personas a desplazarse?

2. Señalen las distintas corrientes migratorias que llegaron a la Argentina a lo largo de su historia.

3. Respondan: ¿cuál ha sido la importancia de las inmigraciones en nuestro país? Enumeren algunos efectos sobre la sociedad y la economía argentina.

LA COMPOSICIÓN DE LA POBLACIÓN

Una de las características más importantes de la población es su composición por edad y sexo. Conocer estas variables ayuda a los Gobiernos y a las empresas a identificar las necesidades de las personas y a planificar la provisión de los servicios requeridos.

La composición por edades

Las poblaciones jóvenes (aquellas con mayor proporción de niños y jóvenes) tienen un potencial de crecimiento mayor que las poblaciones envejecidas, en las que predominan los adultos y adultos mayores (personas con más de 65 años). En el primer caso, los Gobiernos deberán prestar más atención a la oferta de bienes y servicios relacionados con esas edades, como asegurar la presencia de escuelas y de maternidades suficientes para todos. En el segundo caso, los servicios que deberán proyectarse serán, entre otros, los de salud y jubilación.

La composición por edad está relacionada con la **esperanza de vida al nacer** y la **tasa de fecundidad** que tenga cada población. Cuando la primera asciende (las personas viven más tiempo) y la segunda desciende (las mujeres tienen menos hijos), aumenta la proporción de personas adultas y ancianas respecto de los jóvenes y niños, y se produce un **envejecimiento de la población**.

La composición por sexo

Para conocer la composición por sexo se utiliza el **índice de masculinidad**, que es la cantidad de varones por cada 100 mujeres. En el censo de 2001, este índice era de 94,6; y en el último censo de 2010, fue de 94,8. El índice de masculinidad viene cayendo progresivamente desde el censo de 1914. Las razones pueden ser la disminución de las inmigraciones (que durante las últimas décadas del siglo XIX y las primeras del siglo XX eran principalmente de varones) y el aumento de la esperanza de vida en las mujeres.

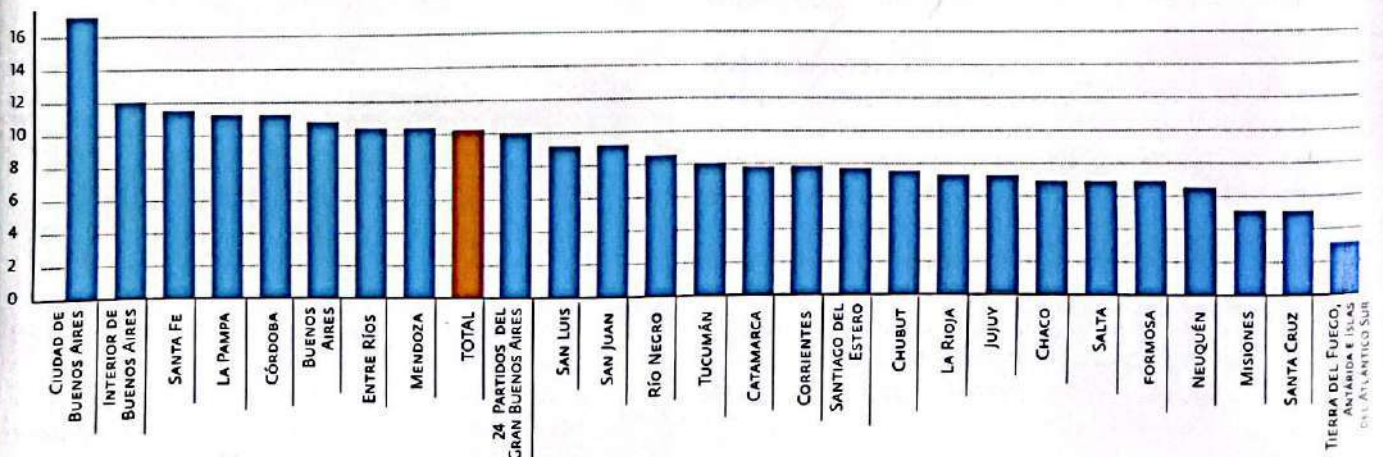
Sin embargo, este índice también tiene variaciones regionales. Si bien en todas las provincias la cantidad de mujeres supera a la de varones, no ocurre lo mismo en Tierra del Fuego y en Santa Fe, en donde se produce lo contrario.

La vuelta al mundo

Según el INDEC, la población argentina está experimentando transformaciones que afectan su crecimiento y su composición por edades: reducción de la mortalidad infantil, nuevos patrones de causa de

muerte, mayor esperanza de vida al nacer, aumento del control de natalidad, creciente relevancia de las migraciones, elección de familias más pequeñas y postergación en la llegada del primer hijo.

POBLACIÓN DE 65 AÑOS O MÁS, POR PROVINCIA, 2010 (EN %)



FUENTE: INDEC.



Las pirámides de población

Las pirámides de población son gráficos en los que se representa la composición de la población por edad y sexo. En algunas de ellas también pueden identificarse otras variables, como la procedencia de los habitantes.

En la pirámide, cada escalón corresponde a un grupo de edad. Los grupos de menor edad se ubican en la parte inferior del gráfico (base de la pirámide); los grupos de jóvenes y adultos (entre 15 y 64 años), en el centro; y los adultos mayores (mayores de 65 años), en la parte superior o cúspide de la pirámide. En general, a la izquierda del gráfico se representa a los varones y a la derecha, a las mujeres.

Pirámides progresivas

Son las pirámides que representan poblaciones jóvenes, con alta tasa de natalidad y fecundidad. Esta mayor proporción de niños y jóvenes se refleja en la presencia de una base ancha. Además, suelen tener cúspides angostas que muestran las altas tasas de mortalidad en la población mayor. Este tipo de pirámide era la que presentaba la Argentina en el censo de 1914, y es la que en la actualidad presentan provincias como Misiones, que figura en esta página.

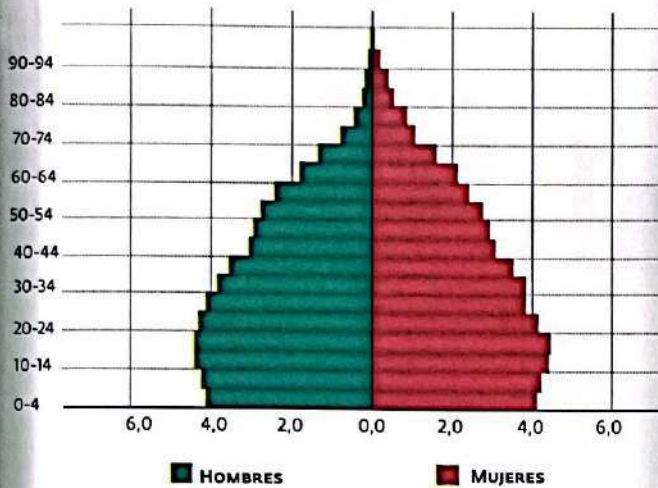
Pirámides estacionarias

Son las pirámides que representan poblaciones con un crecimiento menos acelerado que el de las pirámides progresivas o expansivas. En general, muestran descensos en las tasas de natalidad y mortalidad, y un mayor equilibrio en todas las edades. Este tipo de pirámide es la que presenta la Argentina en la actualidad, aunque con algunos rasgos de las pirámides progresivas.

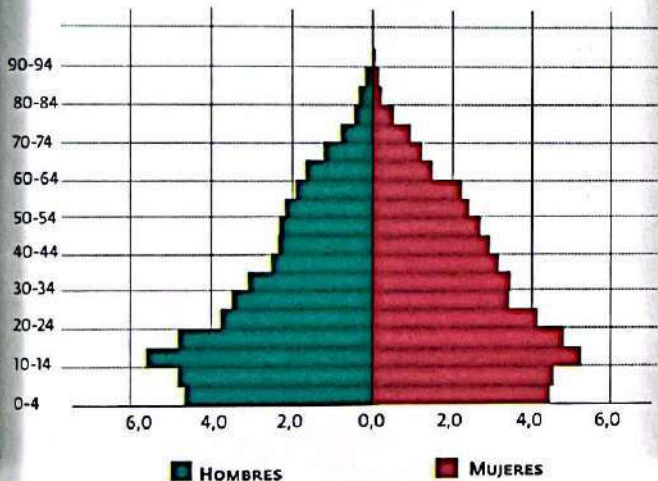
Pirámides regresivas

Son las pirámides que representan poblaciones envejecidas. Muestran una base angosta, como consecuencia de la disminución en la natalidad y la fecundidad; y un mayor porcentaje de adultos y mayores, producto de la mayor esperanza de vida y de la disminución de la mortalidad. En la Argentina, la Ciudad Autónoma de Buenos Aires presenta este tipo de pirámide.

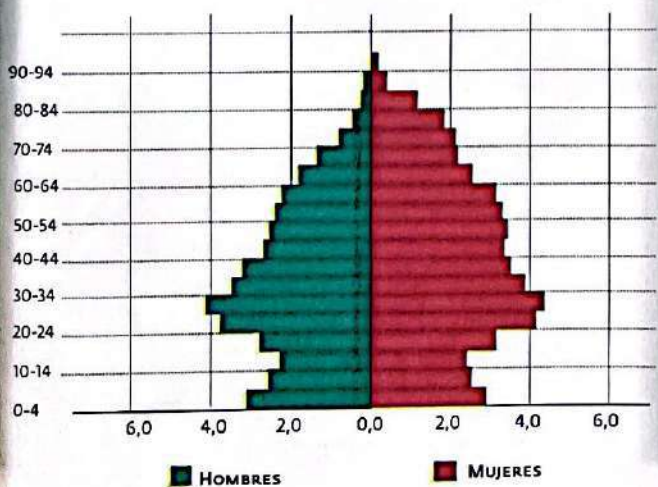
ARGENTINA, 2010



MISIONES, 2010



CIUDAD DE BUENOS AIRES, 2010



EN PRÁCTICA

EN VOZ ALTA Comenten cuál es la idea central que presentan la volanta, el título y el copete.

1. Si no está en estas páginas, busquen en el sitio web del Indec (www.indec.gov.ar) la pirámide de población de la provincia en la que viven. Escriban un texto que explique la composición por edad y sexo, y el tipo de pirámide que presenta. Justifiquen esa elección.

POBREZA E INDIGENCIA

La pobreza y la indigencia son fenómenos sociales que surgen como consecuencia de la desigual distribución de la riqueza en un país. El concepto de pobreza no tiene el mismo significado en todos los grupos sociales ni en todos los ambientes geográficos.

Medir la pobreza

Las personas que no acceden a cubrir todas sus necesidades básicas son consideradas pobres. Una de las maneras de medir esta condición es a través de la línea de pobreza. Para ello se tienen en cuenta los ingresos que recibe una familia y el costo de la llamada Canasta Básica Total (CBT), que incluye la Canasta Básica Alimentaria (CBA) y otros bienes y servicios no alimentarios, como la salud, la educación, el transporte y la vestimenta. Para obtener los valores de la CBT, se utiliza el Índice de Precios al Consumidor (IPC).

Para calcular el IPC, el Indec registra los precios de 440 bienes y servicios básicos. A partir de ese relevamiento, obtiene el valor de la canasta. Si los ingresos de una familia no alcanzan para cubrir el costo de la CBT, se considera que ese grupo se encuentra debajo de la línea de pobreza. Si los ingresos no llegan a cubrir ni siquiera la CBA, ese grupo se encuentra por debajo de la línea de indigencia.

POBREZA E INDIGENCIA. SEGUNDO SEMESTRE 2011 (EN %)

REGIÓN ESTADÍSTICA	BAJO LÍNEA DE POBREZA		BAJO LÍNEA DE INDIGENCIA	
	HOGARES	PERSONAS	HOGARES	PERSONAS
Gran Buenos Aires	4,4	5,8	1,7	1,5
Cuyo	4,4	6,2	1,6	1,9
Nordeste	9,0	12,3	2,5	3,0
Noroeste	5,2	7,5	1,1	1,1
Pampeana	4,9	6,8	2,0	2,2
Patagonia	3,1	3,8	1,5	1,5

FUENTE: INDEC. ENCUESTA PERMANENTE DE HOGARES CONTINUA (EN 31 AGLOMERADOS URBANOS).

Pobres estructurales y nuevos pobres

Según el origen y las posibilidades de cambiar la situación en la que se encuentran, se distinguen los pobres estructurales y los nuevos pobres. Los **pobres estructurales** son aquellos que nacieron en una familia que tiene ya varias generaciones de pobreza, en la que los ingresos son mínimos o no existen y, por lo tanto, revertir la situación se hace muy difícil.

Los **nuevos pobres**, en cambio, son personas que pertenecían a la clase media y que por alguna circunstancia se encuentran en una situación de necesidad. Si bien son considerados pobres, por el bajo o nulo nivel de ingresos que presentan en un determinado momento, pueden revertir su situación al reinsertarse en el mercado laboral. Además conservan, por ejemplo, su nivel de educación o ciertos bienes, como una vivienda con los servicios básicos cubiertos.

EN LAS NOTICIAS

Los Andes, 11 de mayo de 2012. Adaptación.

Indec: la inflación fue del 0,8%

La inflación oficial de abril fue del 0,8%: 2,7 veces inferior al 2,16% calculado por los consultores privados. La diferencia en el índice de inflación provoca distorsiones en el cálculo del costo de las distintas canastas y, por ende, en las estimaciones de pobreza e indigencia. En las cifras se observa que para el Indec, la inflación estuvo empujada por los productos estacionales, que subieron un 2% en abril; los precios regulados apenas subieron un 0,4%; y los del resto del IPC incrementaron un 0,8%.

De acuerdo con el cálculo oficial, los alimentos y bebidas subieron en promedio un 1,3%. Las alzas en bebidas e infusiones, incluida la yerba mate, fueron de un 4,6%; las verduras aumentaron un 3,7%; las frutas, un 2,7%; y los productos panificados, un 1,3%. Según el Indec, la yerba mate fue el producto que más aumentó en abril, con una variación del 41,1%, aunque en las góndolas se pudo apreciar que el precio de la infusión llegó a duplicarse.



La pobreza rural y urbana

En la Argentina, la metodología para medir la pobreza está pensada para la población urbana, ya que más del 90% de las personas vive en las ciudades. A pesar de no ser adecuada, la misma técnica de medición se aplica en el ámbito rural, y los resultados no reflejan con fidelidad la situación de sus habitantes. Por ejemplo, los ingresos monetarios de una familia que vive en el campo pueden ser pocos y no llegar a cubrir el monto que el IPC establece para superar la línea de pobreza; sin embargo, ese grupo familiar puede tener cubiertas las necesidades de alimentación, gracias al cultivo de vegetales y a la cría de su propio ganado.

En los ámbitos rurales, la pobreza se relaciona más con la imposibilidad de acceder a determinados servicios, como los de salud, agua potable, electricidad y gas, que están más disponibles para la población urbana.

Estigma de la procedencia geográfica

En todos los países del mundo, suele discriminarse a las personas pobres por asociarlas con la delincuencia y la vagancia. Una de las razones es la imagen que se fomenta a través, por ejemplo, de los medios de comunicación. Allí, muchas veces aparece como culpable de todos los males la persona que vive en situaciones de pobreza.

Lamentablemente, esta **discriminación** es muy común en la Argentina, y contribuye con la gran dificultad para erradicar la pobreza y para crear espacios de inclusión social. Por ejemplo, en muchos casos, las empresas no toman empleados que vivan en villas miseria porque consideran, entre otras cosas, que no serán responsables en su labor. Ante esta situación, las personas no solo son excluidas por ser pobres, sino que también son rebajadas en su condición de trabajadores y de seres humanos.



Muchas personas no acceden a los servicios básicos de agua potable de red, uno de los principales recursos para vivir.

La pobreza subjetiva

En los últimos años, comenzó a prestarse más atención al concepto de pobreza subjetiva: a la **percepción** de sentirse pobre a pesar de que, según las mediciones objetivas, no se sea. Efectivamente, muchas personas y hogares que reciben los ingresos necesarios para cubrir la **CBT** se sienten pobres, aunque técnicamente no lo son. La sensación que refieren es la de falta de capacidad económica para "vivir bien". Este concepto se relaciona con la valoración de los bienes y servicios que se tienen y los que no. El aumento de la publicidad y el desarrollo de la tecnología crean nuevas necesidades en la población. **Al no poder acceder a ellas, las personas se perciben como pobres, aunque tengan cubiertas las necesidades básicas de alimentación, salud y vivienda.**



Vivienda precaria en el noreste, una de las regiones más pobres del país.

EN PRÁCTICA

EN VOZ ALTA Comenten cuál es la idea central que presentan la volanta, el título y el copete.

1. Completen las siguientes oraciones.
 - a. Los pobres estructurales son _____
 - b. Los nuevos pobres son _____

2. Elaboren un texto que explique la siguiente frase.

"La distorsión en los precios de los bienes y servicios que forman la canasta básica deforma también los índices reales de pobreza e indigencia".

3. Busquen en internet un artículo periodístico sobre discriminación por pobreza. Subrayen las ideas principales y compartan los ejemplos con sus compañeros.

LAS NBI Y EL IDH

Las Necesidades Básicas Insatisfechas (NBI) y el Índice de Desarrollo Humano (IDH) son otros dos indicadores de la calidad de vida de las personas. El primero se utiliza solamente en algunos países, como en la Argentina; y el segundo, en todo el mundo, a través de las Naciones Unidas.

Las necesidades básicas insatisfechas

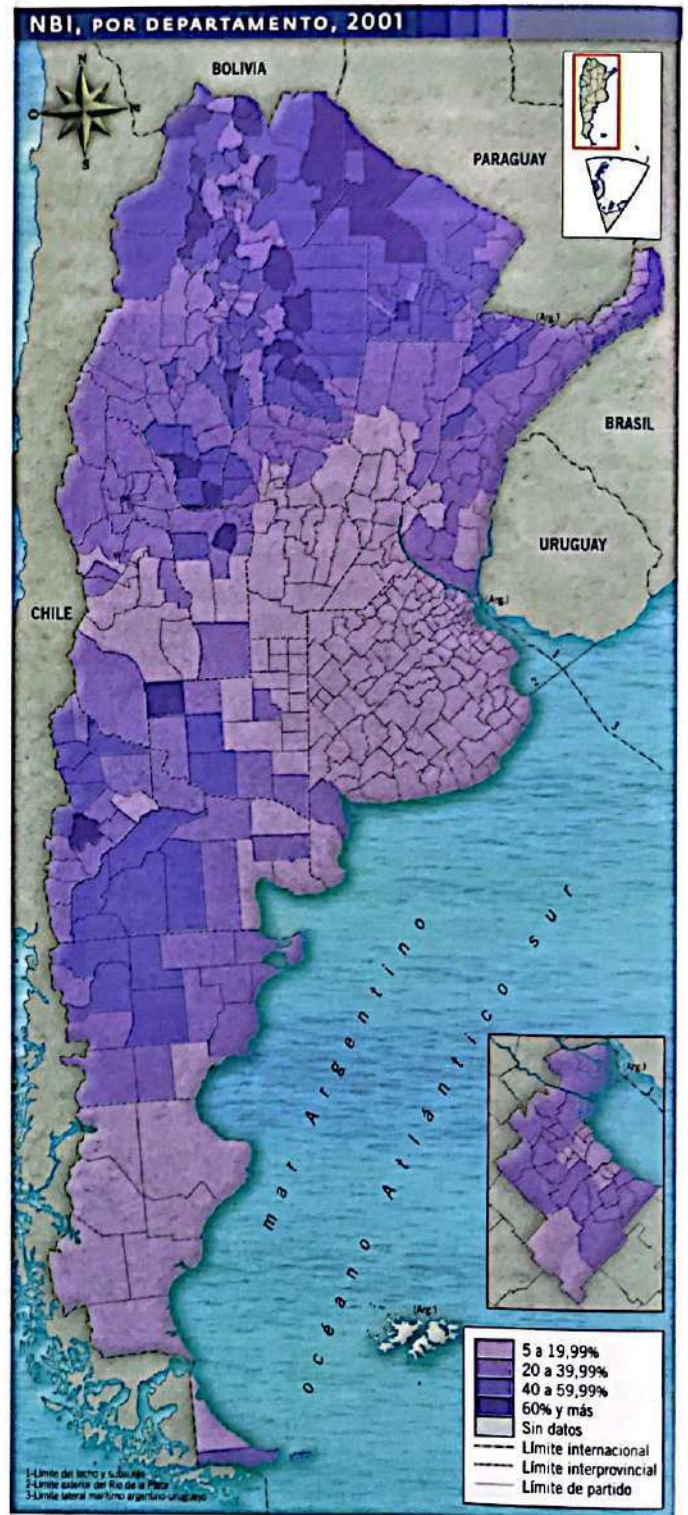
El Indec aplica en el país el método de las Necesidades Básicas Insatisfechas (NBI) desde 1984. En este caso, no se tienen en cuenta los ingresos por persona u hogar, sino otros indicadores relacionados con la vivienda y con sus habitantes. Esos indicadores son cinco:

- **Hacinamiento.** Las personas que habitan una vivienda en donde hay, en promedio, más de tres personas por habitación, son consideradas pobres por hacinamiento.
- **Viviendas inconvenientes.** Para considerar que una vivienda es inconveniente, se tienen en cuenta los materiales del techo y del piso, y la procedencia y provisión del agua que se consume en ellas.
- **Condiciones sanitarias.** Se considera que la vivienda tiene malas condiciones sanitarias cuando no cuenta con un baño.
- **Asistencia escolar.** Las viviendas en las que habitan niños en edad escolar que no asisten a la escuela son consideradas pobres.
- **Incapacidad de subsistencia.** Las viviendas con incapacidad de subsistencia son aquellas en las que hay cuatro personas que dependen de cada miembro ocupado, o cuando el jefe de familia no ha completado el segundo grado de la escuela primaria.

Se considera que viven con necesidades básicas insatisfechas aquellas personas que pertenecen a los hogares en donde se cumple, por lo menos, con alguna de las condiciones mencionadas anteriormente.

En el mapa de la parte continental americana de la Argentina, se puede ver las NBI, discriminadas por departamento.

En algunos casos, llegan a vivir varias familias en una misma habitación.





El índice de Desarrollo Humano

Las Naciones Unidas realiza sus propias mediciones de pobreza y de calidad de vida en todos los países. Para ello, en el marco del Programa de las Naciones Unidas para el Desarrollo (PNUD), diseñó el Índice de Desarrollo Humano (IDH), que tiene en cuenta tres componentes:

- Una **vida larga y sana**. Para obtener este dato, se considera la longevidad a partir de la esperanza de vida al nacer y la tasa de mortalidad infantil.
- **Conocimientos** necesarios para comprender el entorno y para relacionarse con los otros miembros de la sociedad. En este caso, se considera el nivel educacional, que se mide a través de los índices de alfabetización de adultos y de la matriculación de alumnos en los niveles primario, secundario y terciario.
- **Ingresos** necesarios para acceder a un nivel de vida digno. Para ese dato se tienen en cuenta los índices de producto bruto interno, y de empleo y desempleo.

Los valores del IDH oscilan entre 0 y 1. A medida que el valor se acerque a 1, el nivel de desarrollo humano estará más cerca del óptimo. Los países o regiones que presentan entre 0,8 y 1 tienen un alto nivel de desarrollo; los que tienen entre 0,5 y 0,8 cuentan con un desarrollo medio; y los que se encuentran debajo de 0,5, un desarrollo bajo.

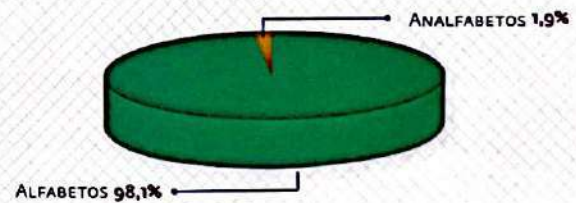
En 2010, el idh de la Argentina era de 0,775 y ocupaba el puesto 46. Estos números ubicaban al país en un nivel de desarrollo socioeconómico alto, pero no mostraban las desigualdades internas entre las diferentes regiones. Por ejemplo, las provincias con menos desarrollo socioeconómico eran Formosa, Santiago del Estero y Chaco, seguidas por Misiones, Jujuy y Corrientes. En contraste, la Ciudad de Buenos Aires mostraba el IDH más elevado del país, con la mejor educación, salud y esperanza de vida.

IDH POR PAÍSES LATINOAMERICANOS, INFORME 2010

PAÍS	IDH	PAÍS	IDH
Chile	0,783	Ecuador	0,695
Argentina	0,775	Belice	0,694
Uruguay	0,765	Colombia	0,689
Paraná	0,755	El Salvador	0,659
México	0,750	Suriname	0,646
Perú	0,723	Bolivia	0,643
Costa Rica	0,725	Paraguay	0,640
Brasil	0,699	Honduras	0,604
Venezuela	0,696	Haití	0,404

FUENTE: INFORME SOBRE EL DESARROLLO HUMANO, 2010.

CONDICIONES DE ALFABETISMO 2010



FUENTE: INDEC.

MORTALIDAD INFANTIL (2006)

JURISDICCIONES SELECCIONADAS	MORTALIDAD INFANTIL (%)
CABA	8,3
Prov. Buenos Aires	12,5
Catamarca	15,4
Chubut	11,5
Entre Ríos	12,6
Formosa	24,2

FUENTE: INDEC.

EN PRÁCTICA

EN VOZ ALTA Comenten cuál es la idea central que presentan la volanta, el título y el copete.

1. Observen el mapa de la página anterior y respondan.
 - a. ¿Cuáles son las regiones del país que presentan más del 40% de los hogares con NBI?
 - b. ¿Cuáles son las regiones con menos hogares en estas condiciones?
 - c. ¿Qué razones pueden explicar estas diferencias? Elaboren hipótesis sobre la distribución de los hogares con NBI en el país.
2. Subrayen en el texto los indicadores socioeconómicos que se tienen en cuenta para elaborar el IDH. ¿Cuáles consideran que son mejores para medir el nivel de desarrollo? ¿Por qué?

LAS CIUDADES EN LA ARGENTINA

Más del 90% de la población argentina vive en ciudades de diferentes tamaños. Esos centros urbanos presentan características distintas de acuerdo con la cantidad y la calidad de los servicios que ofrecen y de la infraestructura que poseen.

¿Cómo se define una ciudad?

Existen diferentes maneras de definir las ciudades. Una de las que más se utiliza es la que sigue un criterio estadístico. En la Argentina, el Indec establece que una localidad es considerada ciudad cuando tiene más de 2.000 habitantes. Sin embargo, es necesario tener en cuenta que las características y problemáticas de una ciudad con 5.000 o 10.000 habitantes son muy diferentes a las que presenta una en la que viven 500.000 o un millón de personas.

Otro criterio para definir una ciudad es considerar las **actividades económicas** que predominan en ella. Como se mencionó en otros capítulos, las actividades primarias son propias de los ambientes rurales, mientras que las actividades secundarias y terciarias predominan en los espacios urbanos. De todas maneras, esta no es una división tajante, ya que en los ambientes rurales también se desarrollan actividades terciarias, tanto comerciales como de servicios, pero en menor cantidad y calidad que en los grandes centros urbanos.

Un último criterio para definir las ciudades es el de las **particularidades que presenta el paisaje**, es decir, todo lo que se ve en esa localidad. De esta manera, en una ciudad habrá más elementos construidos por la sociedad que en un ambiente rural, aunque esto no implica que no existan en este último.

Los aglomerados

Cuando se habla de aglomerado, se hace referencia a la **expansión de la mancha urbana** (área construida): a medida que una ciudad principal crece, incluye a otras localidades o centros que antes estaban aislados. Este proceso es conocido como **conurbación**, y al espacio urbano resultante se lo denomina **aglomerado**. Para referirse a las ciudades que se ampliaron de esta manera, se utiliza el adjetivo *Gran* antepuesto al nombre de la ciudad a partir de la cual comenzó la expansión.



CANTIDAD DE POBLACIÓN EN ALGUNAS DE LAS PRINCIPALES CIUDADES

AGLOMERADOS	HABITANTES
Gran Córdoba	1.368.109
Gran Rosario	1.158.004
Gran Mendoza	846.904
San Miguel de Tucumán	736.018
Gran La Plata	681.832
Mar del Plata	541.857

Las funciones de las ciudades

Las funciones de las ciudades tienen que ver con las actividades que predominan en cada una de ellas. En general, muchas ciudades nacen y crecen a partir de una actividad principal, pero con el correr del tiempo van incorporando otras, sobre todo si aumenta la cantidad de población.

En la actualidad, todas las ciudades tienen, por ejemplo, la función comercial: en ellas se produce el intercambio de bienes y servicios; algunos de ellos son generados en el propio espacio urbano y otros, en los espacios circundantes o más alejados.


Algunas de las funciones propias de las ciudades son:

- **Función administrativa.** En algunas ciudades, como en muchas capitales provinciales y departamentales, predominan las actividades administrativas. Allí viven y trabajan los gobernantes, y se localizan las oficinas de la administración pública.
- **Función portuaria.** Esta función predomina en aquellas ciudades que crecieron a partir de la actividad de su puerto. Un ejemplo en la Argentina es la ciudad de Quequén, en la provincia de Buenos Aires; o la de Rosario, en la provincia de Santa Fe, aunque esta última cumple, en la actualidad, con otras funciones de la misma importancia para sus habitantes.
- **Función turística.** Esta función es característica de las ciudades que se desarrollaron a partir de la explotación de algún recurso turístico, ya sea natural o cultural. Algunos ejemplos en la Argentina son San Carlos de Bariloche y El Calafate. En general, la presencia de un recurso turístico favorece la instalación de comercios y de servicios relacionados con la actividad. En algunos casos, como en las pequeñas localidades de la Quebrada de Humahuaca, la instalación de nuevos hoteles, restaurantes y agencias turísticas modifican la tranquilidad del lugar. A pesar de esto, muchos ven este avance como necesario para el crecimiento turístico de la zona.

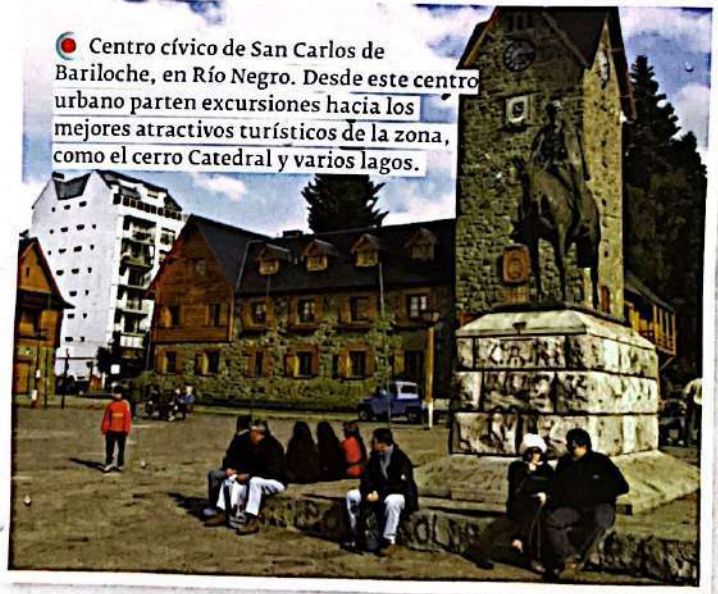
- **Función universitaria.** Esta función es una de las más importantes en ciudades como La Plata o Córdoba. Si bien ambas cumplen otras funciones relevantes, como la administrativa, la presencia de prestigiosas universidades y centros de estudio genera un importante movimiento de población y el desarrollo de actividades relacionadas con la vida académica, como las de esparcimiento y de servicios a los estudiantes.

- **Función religiosa.** Esta función se destaca en ciudades que presentan algún templo particular al que acuden muchas personas en peregrinaciones anuales o visitas cotidianas. La presencia de este atractivo genera el crecimiento de otras actividades para los visitantes, como restaurantes, hosterías y santerías. Un ejemplo en el país es la ciudad de Luján.

- **Función industrial.** Muchas ciudades crecieron y se desarrollaron a partir de la localización de diferentes industrias en ellas. Un ejemplo es la ciudad de Río Grande, en Tierra del Fuego.



● **Basilica de Nuestra Señora de Luján, de estilo neogótico. Todos los años recibe peregrinaciones desde distintos puntos del país.**



● **Centro cívico de San Carlos de Bariloche, en Río Negro. Desde este centro urbano parten excursiones hacia los mejores atractivos turísticos de la zona, como el cerro Catedral y varios lagos.**



EN PRÁCTICA

EN VOZ ALTA Comenten cuál es la idea central que presentan la volanta, el título y el copete.

1. Observen las imágenes de la página anterior. ¿Qué particularidades de los ambientes urbanos presentan para ser consideradas ciudades?
2. ¿Qué funciones predominan en el lugar en donde viven o en la ciudad más cercana? ¿Siempre fueron las mismas?

EL SISTEMA URBANO ARGENTINO

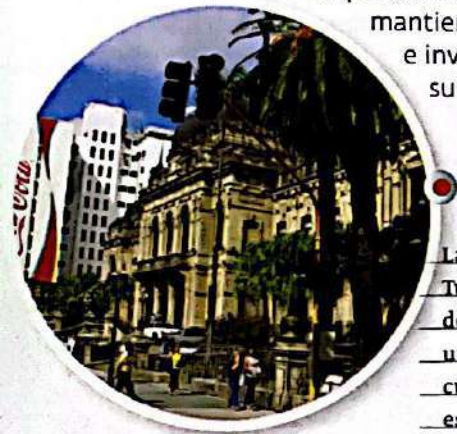
Como todo sistema, el sistema urbano argentino está formado por elementos principales y secundarios: ciudades grandes y pequeñas, relacionadas entre sí. Una de las principales características de esta conformación es la primacía urbana.

Las ciudades y sus áreas de influencia

Las ciudades no son centros aislados, sino que mantienen relaciones entre sí y, de esta manera, forman un sistema o red urbana. Cada uno de los eslabones del sistema es una ciudad de diferente tamaño. Las relaciones entre los eslabones o ciudades pueden ser visibles o invisibles. Las **relaciones visibles o materiales** se refieren a las vías de comunicación, como rutas, caminos y autopistas. Las **relaciones invisibles** tienen que ver con las redes de influencia política y económica que cada ciudad tiene sobre su área circundante.

Cuanto más grandes son el tamaño y la importancia de una ciudad, más relaciones visibles e invisibles tiene con las demás ciudades, y el alcance de su influencia política y económica es superior. Por ejemplo, el Área Metropolitana de Buenos Aires es la de mayor influencia en el país. Sus relaciones visibles e invisibles alcanzan todo el territorio nacional e, incluso, sobrepasan los límites y se extienden a muchos países latinoamericanos. Es por esto que muchas de las decisiones políticas que se toman en el AMBA tienen repercusiones en toda la Argentina y también en el exterior.

Otras ciudades, como Córdoba, Mendoza o Tucumán, son importantes centros urbanos regionales: mantienen fluidas relaciones visibles e invisibles con las localidades de su misma zona.



La ciudad de San Miguel de Tucumán es la más importante del noroeste argentino. Presenta universidades, patrimonio cultural, atractivos turísticos y espacios verdes.

Relaciones horizontales y verticales

Este tipo de relaciones se centra en los lazos culturales y comerciales entre las personas. Las **horizontales** se refieren a las que se producen entre las ciudades cercanas, en las que existe una **conexión cotidiana** de sus habitantes. Por ejemplo, los pobladores de las ciudades del Alto Valle del río Negro, como Neuquén, Cipolletti y General Roca, se desplazan fácilmente por la ruta que las une para hacer trámites, realizar algún paseo o visitar a amigos y familiares.

En cambio, las relaciones **verticales** se refieren a las que mantienen las **poblaciones de ciudades más alejadas entre sí**, entre las cuales no siempre hay muchas vías de comunicación. En el mapa de esta página se observa la jerarquía de los centros urbanos de la parte americana de la Argentina.



DIFERENCIAS SOCIOESPACIALES EN LA RMBA

La RMBA refleja en el paisaje urbano las diferencias socioeconómicas de sus habitantes. En los últimos años, la globalización, el neoliberalismo y el aumento del consumo produjeron transformaciones urbanas muy notorias en las grandes ciudades.

Los nuevos objetos urbanos (NOU)

Entre los nuevos objetos del paisaje urbano de las grandes aglomeraciones como la RMBA se encuentran:

- Los **shoppings** o **grandes centros comerciales**. Son grandes edificios en donde se concentran comercios de todo tipo, principalmente de marcas conocidas para el público que compra en ellos. Además, se ofrecen espacios para la recreación, como cines, restaurantes y bares, y suelen tener grandes supermercados asociados. Los primeros shoppings se inauguraron a fines de la década de 1980, pero el boom constructor de estos espacios se produjo en la década de 1990, sobre todo en los partidos del Gran Buenos Aires. En los últimos años se construyeron shoppings barriales, de menor tamaño que los anteriores, muchos de ellos en edificios reciclados.
- Los **hipermercados**. Son establecimientos de venta al por menor, con autoservicio y pago final en cajas antes de la salida. Suelen vender productos alimenticios, artículos complementarios para el hogar, como elementos de cocina, baño y electrodomésticos, y artículos de vestimenta para toda la familia. En general, se ubican en las afueras de los centros más poblados, cerca de las vías de comunicación, como avenidas y autopistas, y presentan amplios espacios para estacionar los vehículos particulares.
- Los **edificios inteligentes**. Se llama así a los nuevos edificios que ofrecen funcionalidad, confort, seguridad, comunicaciones de avanzada y cuidados del ambiente a través, por ejemplo, del ahorro de energía. En general, son edificios utilizados por las empresas multinacionales, bancos y financieras. La mayoría se ubica en el microcentro de la Ciudad Autónoma de Buenos Aires, en Puerto Madero y cerca de la autopista Panamericana.
- Las **autopistas**. Las nuevas vías de comunicación, modernas, con controles y peajes en la mayoría de los casos, son las que permiten la expansión de la mancha urbana y el surgimiento de estos NOU.

Los nuevos guetos

Tradicionalmente, un gueto es un **área separada** del resto de la ciudad, en la que vive un grupo de personas con un mismo origen étnico, cultural o religioso. En algunos casos, esto se produce de manera voluntaria y en otros no.

En la actualidad, se considera que los nuevos guetos son **áreas en las que vive cualquier grupo social de manera separada del resto del espacio urbano**. Por ejemplo, en la Ciudad de Buenos Aires, las distintas comunidades de inmigrantes eligen asentarse en ciertos barrios para mantener sus costumbres y no sentirse tan discriminados por el resto de la población. A estos barrios se les suman las nuevas urbanizaciones cerradas y las villas miseria.



Barrio coreano en la Ciudad de Buenos Aires, donde se concentra la mayor parte de la población con esa nacionalidad.



Supermercado y centro comercial en Ingeniero Maschwitz, al costado de la ruta Panamericana, en la RMBA.



En la mayoría de las autopistas de la RMBA es necesario pagar un peaje, ya que están concesionadas.

Las urbanizaciones privadas

Las urbanizaciones privadas, como los **countries** y los **barrios cerrados**, también forman parte del nuevo paisaje de la RMBA. Estos lugares se caracterizan por presentar casas de categoría, con amplios espacios verdes, seguridad privada las 24 horas, ingreso restringido y espacios comunes de recreación, como canchas para practicar varios deportes. Desde la década de 1990, muchas familias de clase media-alta y alta decidieron cambiar su lugar de residencia y se mudaron a estos emprendimientos urbanos. Si bien algunos ya existían desde décadas anteriores, en su mayoría eran utilizados como **segunda residencia** o casa de fin de semana. Desde la época del neoliberalismo, la mayoría pasó a ser vivienda permanente. Casi todos los barrios privados se encuentran relativamente cerca de las vías de comunicación que conectan los partidos del Aglomerado Gran Buenos Aires con la Ciudad Autónoma. Gracias a esta ubicación, las personas pueden ir y venir desde el centro de la ciudad de manera rápida y segura. Sin embargo, en los últimos años el aumento del número de familias que viven en estos complejos hizo que el **congestionamiento de las vías de comunicación** sea un nuevo problema. Sucede frecuentemente, por ejemplo, en el caso de la autopista Panamericana.

Entre los factores que llevaron a la población a vivir más lejos del centro, se encuentran la búsqueda de un ambiente con mayor seguridad y espacios verdes, y menor contaminación.

Las villas de emergencia

Junto a las urbanizaciones cerradas existen los barrios precarios, conocidos como villas de emergencia o villas miseria. En estos casos, como se estudió en otros capítulos, se trata de barrios con viviendas pobres, con pocos servicios y escasa infraestructura. Algunos de ellos nacieron como loteos populares, mientras que otros crecieron de manera espontánea. Es común ver en el paisaje urbano de la RMBA la presencia de villas miseria al lado de barrios cerrados.

La convivencia de ambos espacios refleja las diferencias socioeconómicas de la población (brecha social) en el territorio (brecha urbana).



Las diferencias socioeconómicas se reflejan en el espacio urbano.



Urbanización privada y cerrada en el partido de Ezeiza, provincia de Buenos Aires.

Vista aérea del emprendimiento urbano Nordelta en el partido de Tigre, Buenos Aires.



La vuelta al mundo

LOS MEGAEMPRESARIOS URBANOS

En la RMBA se construyeron algunos megaemprendimientos urbanos que hacen pensar en una ciudad dentro de otra. Es el caso de Nordelta, en el partido de Tigre. Esta urbanización cerrada cuen-

ta con 19 barrios, escuelas, shoppings, centros médicos, centros culturales, universidad, iglesia, helipuerto, lagos artificiales y amplios espacios para practicar deportes. Muchas familias se mudan allí en busca de una mejor calidad de vida.

EN PRÁCTICA

EN VOZ ALTA Comenten cuál es la idea central que presentan la volanta, el título y el copete.

1. Busquen en el diario noticias en las que aparezcan involucrados diferentes actores sociales que transformen el espacio urbano.
2. Analicen las noticias teniendo en cuenta qué uso se le dará al espacio, qué "marcas" dejará y qué consecuencias (positivas o negativas) puede provocar.

PROBLEMÁTICAS SOCIOAMBIENTALES

Entre los problemas que afectan a los ambientes urbanos, sobre todo a los más grandes, se encuentran la contaminación, el aumento de la población y el destino final de los residuos.

La contaminación

En las ciudades, sobre todo en las medianas y grandes, uno de los mayores problemas es el de la contaminación, que se manifiesta en diferentes ámbitos.

- La contaminación **atmosférica**. Consiste en la presencia de sustancias tóxicas que alteran la calidad del aire, y que implican riesgos o molestias para las personas y los objetos que forman el ambiente. La fuente de emisión de estos tóxicos puede provenir de la naturaleza, como las emisiones volcánicas, los incendios forestales o la descomposición de la materia orgánica en el suelo; pero también de las actividades de la sociedad, como la emisión de tóxicos que desprenden las industrias, las casas (a través, por ejemplo, de los sistemas de calefacción) y los vehículos en general. La contaminación atmosférica genera olores desagradables en la ciudad, deterioro de algunos materiales de las construcciones, daños en las plantas y en la salud de las personas. Los efectos finales dependen de la concentración, del tipo de los contaminantes y del tiempo de exposición a ellos.

- La contaminación **acústica**. Consiste en el exceso de sonidos o ruidos que alteran las condiciones normales del ambiente y que producen efectos negativos sobre la salud auditiva, física y mental de las personas. En las ciudades, la presencia cada vez mayor de vehículos (con el uso indiscriminado de las bocinas), de industrias y de construcciones hace que este sea un problema vigente y cada vez más preocupante.

La Organización Mundial de la Salud considera que 70 decibeles es el límite superior de ruido deseable en una ciudad.

- La contaminación **visual**. Consiste en el exceso de imágenes que perturban la visualización. En las ciudades, sobre todo en las más grandes, existe una tendencia a la proliferación de publicidades en cualquier espacio de la vía pública. En ciertos casos, como en el de los amplios carteles en los accesos rápidos a la ciudad (rutas y autopistas), se genera un riesgo extra de distracción para quienes conducen.



Carteles publicitarios en una calle comercial.

El Riachuelo, un caso especial de contaminación

La cuenca del río Matanza-Riachuelo es la más contaminada del país. Este río atraviesa una de las zonas más pobladas de la RMBa y, durante muchos años, recibió los desechos de todas las industrias que se localizaron en sus orillas, desde frigoríficos hasta industrias alimenticias. Además, en la cuenca viven más de 5 millones de personas; muchas de ellas no cuentan con los servicios de cloacas, recolección de residuos ni agua potable. Hubo muchos intentos de limpiar el Riachuelo y, si bien se avanzó un poco, el problema está muy lejos de resolverse. Una de las principales trabas para lograrlo es el hecho de que la solución debe buscarse en forma conjunta, ya que abarca **diferentes jurisdicciones y niveles de gobierno** que no siempre están de acuerdo.



En las orillas del Riachuelo se concentran basurales, barrios precarios y desechos industriales.

El destino final de los residuos

Uno de los mayores problemas de las ciudades es la disposición final de la gran cantidad de residuos que se generan diariamente, tanto domiciliarios como industriales y patológicos (generados en hospitales y centros de salud).

Con el transcurso del tiempo, se fueron implementando en el país diferentes sistemas de tratamiento de los residuos. Primero, se realizaba la **quema de la basura** en grandes espacios "al aire libre"; luego, se implementó este tipo de práctica en cada edificio, a través de sistemas de incineración. En ambos casos la contaminación ambiental era alta, por eso se suspendieron, aunque en algunos lugares del país todavía se utilizan. En los últimos años se implementaron otros sistemas, como los **rellenos sanitarios**: se deposita la basura en capas, en un pozo cuyas paredes interiores se encuentran recubiertas con un material impermeable que impide la contaminación del suelo. A medida que se completan las capas de basura, el pozo se cubre con tierra y se crea un nuevo espacio verde para la ciudad.

Además, los rellenos tienen un sistema de recolección de líquidos tóxicos, que los envía hacia las plantas de tratamiento. En muchos casos, lamentablemente, estos rellenos no funcionan correctamente, porque se desprenden de ellos gases tóxicos o se infiltran los líquidos contaminantes en el suelo.



Vista de un sector de la zona de rellenos sanitarios en José León Suárez, provincia de Buenos Aires.

El aumento de la población

El aumento de la población en las ciudades no sería un problema si estuviera acompañado por una **correcta planificación urbana**; pero, en general, las ciudades suelen crecer en cantidad de habitantes mucho más rápido de lo que las autoridades previenen y planifican. De esta manera, la sobrepoblación de una ciudad (de acuerdo con su infraestructura y servicios) provoca diferentes problemas, como el aumento de vehículos y el congestionamiento del tránsito; la deficiencia en la prestación de servicios como la electricidad y el gas; la acumulación de basura; y los asentamientos precarios, con la consecuente exposición de las personas a problemas de salud relacionados con su situación habitacional.

La vuelta al mundo

LA TEORÍA DE LAS TRES "R"

Reducir, reciclar y reutilizar plantea una posible solución al problema de los residuos en las ciudades.

Como primer paso, es necesario **reducir** la cantidad de basura que se produce por habitante. En la actualidad, ha habido un aumento en el consumo, y casi todos los bienes que se compran generan mucha basura una vez usados o sacados de sus envoltorios. Una opción es consumir menos o comprar aquellos productos que no utilicen tantos materiales en su presentación. El segundo paso es **reciclar**: utilizar los residuos

como materia prima para otros bienes. Por ejemplo, a partir de la pasta de papel, se pueden generar nuevos papeles; a partir de la fundición de latas de aluminio usadas, se hacen nuevas láminas con las que se pueden fabricar nuevas latas; o a partir de la fundición de las tapas de plástico de las gaseosas o de las aguas, se pueden fabricar baldes u otros objetos de plástico.

El tercer paso es la **reutilización**, que consiste en darle otro uso a un residuo que estamos por tirar. Por ejemplo, en vez de desechar una botella de plástico, se puede usar como maseta y decorar un balcón o un jardín.



En algunos sectores de las ciudades más grandes del país, se colocaron contenedores para que la población separe la basura y sea más fácil su reciclado.

EN PRÁCTICA

EN VOZ ALTA

Comenten cuál es la idea central que presentan la volanta, el título y el copete.

1. Busquen en internet información sobre los intentos de limpieza de la cuenca Matanza-Riachuelo y elaboren un informe con la situación actual.

2. Subrayen en el texto los problemas socioambientales mencionados. ¿Agregarían alguno? ¿Cuál?

EL AMBIENTE RURAL: AYER Y HOY

Los espacios rurales en la Argentina fueron parte fundamental de la inserción del país en el mercado global a través de las actividades primarias, cuyo desarrollo le impregna características especiales y sigue siendo muy importante en la economía nacional.

La importancia de los ambientes rurales

Los ambientes rurales se caracterizan por una **baja densidad de población** y de **edificación**. En la Argentina, los criterios de delimitación que se utilizan establecen que la **población rural** está formada por las personas que viven en forma dispersa (campo abierto) o agrupada en localidades con menos de 2.000 habitantes. El paisaje correspondiente a este tipo de espacio se relaciona con lugares abiertos en los que hay muy pocas edificaciones y en donde se evidencia el uso primario del suelo.

Los ambientes rurales, al igual que todo territorio en una economía capitalista, se organizan a partir de las actividades productivas que se desarrollan en ellos. En estos espacios, el suelo es el recurso natural que más se valora.

En el transcurso de la historia argentina, las actividades primarias fueron fundamentales para la economía nacional. Desde la época colonial, las principales producciones pertenecen a este sector de la economía y, actualmente, continúan siendo de gran relevancia dentro de las exportaciones que realiza el país. Asimismo, el sector rural aporta un muy alto porcentaje de las materias primas y de los insumos que se industrializan o consumen en el mercado interno.

Desde fines del siglo XIX, el conjunto de actividades primarias se especializó en la producción de alimentos, lo que impulsó la industrialización desde este rubro.



En el país viven 3.553.638 habitantes en el espacio rural: un 8,8% del total.

Las actividades primarias

Dentro de las actividades primarias, la agricultura y la ganadería son las que adquieren mayor relevancia, mientras que otras, como la pesca, la minería y la explotación forestal, poseen menor importancia relativa. No obstante, en cualquiera de ellas **el suelo constituye el recurso fundamental**, no solo por la localización, sino también por la tenencia, el parcelamiento que de él se realiza, y la utilización de tecnología apropiada que implicará el agotamiento, o no, de su potencial productivo.

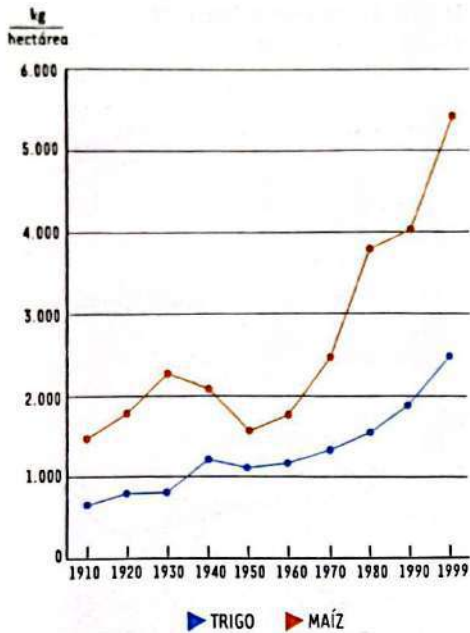
La cantidad de mano de obra que estas actividades requieren no es significativa. A causa de la implementación de modernas maquinarias y tecnologías, se redujo considerablemente el número de trabajadores necesarios para llevar a cabo las diferentes tareas. Esta situación derivó en un importante movimiento migratorio del campo a la ciudad a mediados del siglo XX, como se mencionó en capítulos anteriores. Además, muchas actividades rurales influyen en el desarrollo de otras, que se realizan en las ciudades.

En la actualidad, la mayoría de las cosechas, sobre todo las comerciales, se realiza de manera mecánica.



Puerto de San Lorenzo, en Rosario. Esta ciudad depende de la producción primaria de la provincia de Santa Fe y, a la vez, le es funcional.

EVOLUCIÓN DE LOS RENDIMIENTOS DE TRIGO Y MAÍZ (1910-1999)



Fuente: Chiozza, E. y R. Figueira (dir.). Atlas de la actividad económica de la República Argentina, vol.2. Buenos Aires, CEAL, 1984.

Los altos rendimientos del cultivo de trigo y maíz, y la crisis que la ganadería sufrió a partir de la década de 1980 provocaron en gran medida que las inversiones en materia agropecuaria se desplazaran de la producción ganadera a la agrícola y que aumentara la superficie dedicada a esta actividad. Este proceso se conoce con el nombre de agricultura.

3. LA MODERNIZACIÓN AGRARIA

A partir de la década de 1960, en el área pampeana comenzó un proceso de crecimiento de las actividades agropecuarias, en especial de la agricultura. Fundamentalmente se incrementaron los volúmenes de producción, a causa del aumento de la superficie de las explotaciones y del aumento de la productividad.

La Revolución Verde

El aumento de la productividad agrícola en el área pampeana no fue ajeno a lo que aconteció en varios espacios agrarios del mundo. Hacia mediados del siglo XX, algunas investigaciones en ingeniería genética orientadas a aumentar el rendimiento de ciertos cultivos permitieron obtener variedades de algunos de ellos, que duplicaron su producción anual. Dichos cambios se reunieron bajo el nombre de Revolución Verde. Las variedades poseían características especiales, como la posibilidad de realizar dos cosechas durante el año, la resistencia a algunas enfermedades, la posibilidad de ser cultivadas en zonas que no eran originariamente las más aptas, y la mayor resistencia a períodos de inundación o sequía.

La adopción de semillas de estas variedades y su cultivo generaron un aumento sin precedentes en la producción de alimentos de origen agrícola a nivel mundial. La utilización de las semillas implicó la introducción de otros elementos imprescindibles para lograr los objetivos deseados: herbicidas para combatir a otras especies indeseables que se presentaban como competidoras de los cultivos, plaguicidas y fertilizantes. La aplicación de este conjunto de adelantos, conocido como "paquete tecnológico", implicó un aumento de inversión en la producción agrícola que muchos productores no pudieron afrontar y otros, al hacerlo, se vieron endeudados por los altos costos que aquellos implicaban.

Cambio tecnológico en el área pampeana

La introducción en la Argentina de los adelantos vinculados a la Revolución Verde se manifestó con más fuerza en el área pampeana. La transformación tecnológica repercutió en una producción especializada de cinco cultivos: trigo, maíz, sorgo, soja y girasol. Las semillas híbridas de maíz fueron las primeras que se incorporaron (su rendimiento creció un 69% entre 1960 y 1985) seguidas por las de sorgo y girasol. Las modificaciones en las variedades cultivadas de trigo generaron un aumento de los rendimientos del 34% entre 1960 y 1985. Por otro lado, el ciclo de las nuevas variedades era más corto, lo que permitía realizar dos cosechas en un mismo año, combinando el cultivo de trigo con el de soja. Las investigaciones relacionadas con distintas variedades de soja permitieron la adopción de aquellas que mejor se adaptaran a las condiciones ecológicas del país. Dado que obtuvo precios elevados en el mercado externo, la soja pronto se transformó en uno de los cultivos más rentables.

Más allá de las innovaciones que se aplicaron a cada uno de los cultivos en particular, todos ellos necesitaron de otros insumos como herbicidas y fertilizantes; también infraestructura, como instalaciones de almacenaje y secado de granos. Por otra parte, este período coincidió con la adopción generalizada de maquinaria agrícola (tractores y cosechadoras).



La producción de soja fue una de las principales actividades receptoras de los avances tecnológicos vinculados con la Revolución Verde.

4. NUEVOS ACTORES Y MODALIDADES EN LA PRODUCCIÓN AGRARIA

En las últimas décadas surgieron nuevos actores sociales en el sector agrario. Este hecho guarda una estrecha relación con las nuevas exigencias surgidas a partir de la Revolución Verde en cuanto a la incorporación de innovaciones tecnológicas.

Los nuevos parámetros de producción, asociados a la adquisición de "paquetes tecnológicos", sólo pueden ser afrontados por aquellos que poseen mayores facilidades para la realización de este tipo de inversiones. Así, surgieron grandes empresas que invierten en el sector agrario con vistas a la comercialización de los productos en el mercado internacional. A diferencia de otros actores agrarios, no basan su producción en la tierra ni en el trabajo, sino en el capital. Las grandes empresas encaran la producción agraria si evalúan que les reeditará importantes ingresos.

Estos nuevos productores y las nuevas modalidades de producción asociadas a ellos tuvieron una difusión espacial amplia a partir de la década de 1970. Es importante su presencia en el cultivo de poroto y soja en el Noroeste, y en la producción de vinos finos en Mendoza y frutícola en el Alto Valle del río Negro. Las grandes empresas agrarias reciben el nombre de *agrobusiness*, del inglés *business*: "negocio".

La presencia de estos nuevos actores también modificó las circunstancias de los tradicionales. Las grandes empresas que se orientan al procesamiento o transformación de productos agrarios fijan las condiciones de producción a los productores primarios que les proveen de materias primas, según sean las exigencias del mercado de consumo. Esta modalidad (conocida como "agricultura de contrato") implica asegurar la venta de la producción a un precio estipulado de antemano; pero implica también satisfacer los requerimientos establecidos por las grandes empresas procesadoras. No todos los productores pueden hacerlo; los más pequeños quedan fuera de este circuito y sólo se recurre a ellos cuando la demanda del producto es alta.

Los *pools* de siembra

En la década de 1990, y especialmente en el área pampeana, surgió otro participante que modificó en gran medida la forma tradicional de producción. Se trata de los llamados *pools* de siembra que constituyen fondos de inversión agrícola, conformados por capitales de diversos orígenes (bancos, compañías financieras, empresas productoras y proveedoras de insumos para el agro e inversionistas aislados). La modalidad de estos fondos es la inversión en el arrendamiento de tierras (aquellas más rentables), mediante el aporte de los insumos necesarios y la comercialización directa de la producción en el mercado interno y externo. La estrategia fundamental para la obtención de la mayor rentabilidad radica en la diversificación de riesgos, es decir, en la inversión en áreas y cultivos diferentes, de tal manera que los eventos climáticos o las fluctuaciones de los precios no afecten las ganancias.



En algunas zonas, la presencia de grandes empresas agrarias desplazó a los productores más pequeños por la competencia que representaban. Al mismo tiempo, las modalidades de cultivo que implementaron, que no contemplaban medidas de protección del ambiente, provocaron el deterioro de los suelos (pérdida de nutrientes y erosión).



Cultivo de tomates en Tucumán.
Para asegurar las características deseadas de los productos, las grandes empresas de procesamiento del tomate proveen de las semillas e insumos a los productores y supervisan la producción del cultivo.

RELECTURA 42

1. ¿Qué fue la Revolución Verde?
2. ¿Qué cambios en la producción produjo la aplicación de los "paquetes tecnológicos" de la Revolución Verde?
3. ¿Cómo cambió la producción agraria pampeana con la incorporación de los adelantos tecnológicos de la Revolución Verde?
4. ¿Qué nuevos actores y modalidades surgieron en la producción agraria en los últimos años?
5. ¿Qué son los *pools* de siembra?

PROBLEMÁTICAS SOCIOAMBIENTALES

Estas problemáticas hacen referencia al impacto de las actividades económicas en la naturaleza y en la sociedad, y a las nuevas modalidades de producción que atentan contra la sustentabilidad.

La injerencia de los productores

En la Argentina, las problemáticas socioambientales son diversas, pero tienen causas relativamente similares: la intensificación de los ritmos de explotación, el uso inadecuado de tecnologías, la complejización de las relaciones de producción y la incorporación de agentes dedicados a tareas cada vez más específicas, que hacen perder la visión general del proceso productivo y de sus impactos globales. Asimismo, la falta de planificación y cierta escasez de regulación por parte del Estado también generan conflictos.

La Argentina es uno de los países que más tardó en adoptar el uso masivo de **cultivos transgénicos y de productos químicos** (durante la década de 1990), pero también fue de los que, una vez instalados, más los utilizó.

Gran parte de los problemas socioambientales son generados por los mismos productores. Por un lado, los más grandes utilizan mucha tecnología, que influye en el deterioro del ambiente. Por el otro, los pequeños productores, al recibir poca ganancia por sus mercaderías, se ven en la obligación de generar más con el objetivo de alcanzar el ingreso mínimo para sostenerse. Como no pueden aumentar su producción incorporando tecnologías adecuadas debido a su alto costo, intensifican el ritmo de explotación de los recursos, especialmente del suelo.

La disminución de la masa vegetal

La disminución de bosques, selvas y montes es el resultado no solo de formas de explotación forestal inapropiadas, sino también del **avance de la frontera agraria**. La pérdida de árboles tiene en sí misma un impacto muy importante en los ecosistemas y trae aparejadas consecuencias sociales, porque afecta a los sectores más vulnerables que se dedican a actividades relacionadas con los bosques: recolección, caza, pesca en pequeña escala o formas de agricultura itinerante. En gran parte de nuestro país, estos sectores están representados por pequeños productores de pueblos originarios.

La tala también repercute de forma negativa en el ambiente. Produce pérdida de la biodiversidad; facilita la erosión del suelo; reduce la capacidad de retener agua, por lo que se agudizan las inundaciones y las sequías; y al disminuir la variedad de especies, favorece el desarrollo de plagas (lo que a su vez impulsa el uso de plaguicidas químicos).

El impacto de la minería a gran escala

La minería es una actividad particularmente sensible en el aspecto socioambiental. Al explotar recursos no renovables, la posibilidad de realizarla con criterios de sustentabilidad es difícil. El agotamiento futuro del recurso principal implica reconocer que ciertas fuentes de empleo desaparecerán una vez acabado su aprovechamiento. El desarrollo de la minería a gran escala se caracteriza por requerir abundantes inversiones que solo pueden ser afrontadas por grandes empresas. El alto riesgo y el gran capital invertido llevan a que las compañías solo actúen en los casos en los que la alta rentabilidad esté asegurada. Las pequeñas y medianas empresas solo pueden participar siendo proveedoras de insumos o de servicios a las más grandes y, a causa de su posición y tamaño, no siempre pueden negociar condiciones favorables.

Entre los impactos más denunciados sobre la minería a gran escala, se encuentra la contaminación del suelo y de las aguas superficiales o subterráneas por el uso de químicos en los procesos de limpieza del mineral.



1/4

DEL TERRITORIO
NACIONAL ESTÁ
AFECTADO POR PROCESOS
DE EROSIÓN HÍDRICA Y
EÓLICA.

Los cambios en la pesca

Además del problema creciente, que se genera en las zonas portuarias por la cada vez mayor presencia de buques-factoría, esta actividad presenta el problema de la **sobrepesca**: la pesca a un ritmo mayor que el tiempo de regeneración del recurso. Esta situación suele darse en los casos en que las regulaciones que impone el Estado no son suficientes o no son respetadas. La sobrepesca amenaza la continuidad de la actividad al comprometer la existencia futura del recurso.

Los riesgos de las tendencias agrícolas actuales

Una de las problemáticas de mayor difusión es el impacto del monocultivo o de la rotación simple. El uso abundante de agroquímicos y de maquinaria, y el ritmo intenso (doble cosecha anual) que utiliza este tipo de práctica tienen varios impactos ambientales. Uno de los más graves es el **agotamiento del suelo**, que lo hace cada vez menos productivo y obliga a usar cada vez más fertilizantes para mantener el mismo rendimiento. Estos químicos se infiltran en el suelo, en las aguas superficiales y subterráneas, y además contaminan el aire. Si se realiza un análisis económico, estas modalidades de producción se caracterizan por no hacerse cargo de costos que la sociedad en su conjunto debe o deberá solventar en el futuro, como el valor de la descontaminación de un río.

La **monoproducción** también es riesgosa para el productor y para la economía del país, porque hace que se dependa de un único producto, con la consecuente vulnerabilidad frente a los cambios en los precios internacionales. A los pequeños productores, las tendencias actuales les permitieron participar de las producciones de alta rentabilidad, pero también les produjeron endeudamiento y dependencia de la adquisición de semillas y de agroquímicos costosos. Los pequeños o medianos productores que no participan de estas tendencias son desplazados, porque no pueden competir (por ejemplo, les cuesta acceder a ciertos créditos). Entre los actores perjudicados también se encuentran los consumidores, que en la mayoría de los casos no tienen información sobre las características de los bienes que adquieren: desconocen cuán modificados genéticamente están o el nivel de agroquímicos que contienen. Tampoco se conocen definitivamente los impactos en la salud de quienes consumen o están en contacto con este tipo de productos.

están o el nivel de agroquímicos que contienen. Tampoco se conocen definitivamente los impactos en la salud de quienes consumen o están en contacto con este tipo de productos.

● Pesca con redes en el océano. Esta modalidad no distingue entre peces jóvenes y adultos, por lo que dificulta la reproducción de las especies.

Alternativas sustentables

La búsqueda de alternativas más sustentable para los actores rurales requiere salir del paradigma de la rentabilidad a corto plazo para poder lograr producciones acordes con sus posibilidades. Por ejemplo, existen casos de producciones orgánicas (sin el uso de agroquímicos) realizadas en escalas más pequeñas que han dado buenos resultados. A su vez, en muchos casos también se necesita partir de experiencias **asociativas o cooperativas**, en las que varios agentes pueden encontrar soluciones que individualmente resultan inaccesibles. Para la comercialización y el consumo, las alternativas están ligadas a formas de "comercio justo", producción y consumo "responsables".



1 Publicidad sobre el comercio justo.

2 Producto de la cooperativa Río Paraná Ltda., en Misiones.



EN PRÁCTICA

EN VOZ ALTA Comenten cuál es la idea central que presentan la volanta, el título y el copete.

1. Armen un listado con las problemáticas socioambientales que se relacionan con las actividades primarias. Luego, respondan. ¿Por qué los problemas ecológicos no se pueden separar de los problemas sociales?
2. Resuman las características y las consecuencias de la monoproducción para cada actor social.
3. Busquen información sobre el comercio justo y el consumo responsable. Elaboren un informe en el que expliquen estos conceptos, su aplicación y desarrollo en la Argentina. Pueden tomar como ejemplo el caso de la yerba Titrayju.

UN NUEVO ESCENARIO MUNDIAL

Así como en 1880, la situación internacional propició la inserción de la Argentina en la división internacional del trabajo como exportadora de materias primas, los sucesos acontecidos a partir de la crisis económica mundial de 1929 hicieron que el país cambiara su modelo económico.

La crisis de 1929

Durante la década de 1920, los países centrales generaron un gran crecimiento en sus industrias. Uno de los que más creció fue Estados Unidos, que hacia 1929 concentraba el 44% de la producción mundial. Su economía se sustentaba en una producción de tipo fordista*, en la que se ampliaba constantemente el mercado de consumo a través de la publicidad y del sistema de créditos para la adquisición de los productos en cuotas. El desarrollo de la economía alentó la **especulación financiera**, ya que en ese entonces era posible ganar mucho dinero comprando y vendiendo acciones en la Bolsa de Nueva York.

Luego de algunos años, el mercado se saturó y los productos dejaron de venderse. Como consecuencia de esta situación, las empresas no lograban obtener dinero suficiente para generar ganancias ni para cubrir sus costos. Además, en octubre de 1929 el precio de las acciones cayó y se produjo el **quiebre de la Bolsa de Valores de Nueva York**. Muchos bancos y empresas quedaron en bancarrota, desapareció el crédito para el consumo y aumentó el desempleo.

Estas circunstancias afectaron a otros países centrales que habían recibido créditos e inversiones estadounidenses. Para hacer frente a los problemas, los Gobiernos establecieron medidas que tendieron a proteger sus economías y abandonaron las ideas de la economía liberal anterior a 1930. Entre estas decisiones figuraba la disminución de sus importaciones, por lo que redujeron notablemente la compra de productos y materias primas a los países periféricos.

La crisis generó desempleo y pobreza. Podían verse filas de personas en busca de comida en las calles estadounidenses.

El Estado de Bienestar

Para poder enfrentar las consecuencias de la crisis de 1929, los Estados Unidos implementaron una serie de medidas que contribuyeron a reactivar la industria y a aumentar el empleo. Por ejemplo, se subsidiaron las producciones de los sectores agropecuarios (agrícola y ganadero) e industriales, y se aumentó el empleo público a través de grandes obras de infraestructura, como la construcción de represas y caminos.

Además, el Estado se ocupó de cuestiones sociales, como las jubilaciones, la educación y la salud. Este conjunto de medidas y acciones dieron origen al llamado **Estado de Bienestar**, que se implementaría también en la Argentina unos años después. A partir de este momento, **el mercado dejó de ser el regulador de la actividad económica para darle paso al Estado, quien comenzó a intervenir abiertamente en la marcha de las economías nacionales.**

A GLOSARIO Z

fordismo. Es una manera de organizar la producción de bienes de consumo masivo en forma estandarizada y en serie. Se produce en

grandes fábricas, donde los obreros se especializan en una sola etapa del proceso productivo y realizan tareas mecanizadas.

La vuelta al mundo

LAS IDEAS KEYNESIANAS Y EL ESTADO DE BIENESTAR

El economista inglés John Keynes (1883-1946) consideraba que el pleno empleo era una condición necesaria para que hubiera crecimiento económico. Planteaba que el Estado debía realizar inversiones para crear empleos que proveyeran de dinero a los consumidores.

De esta forma, podrían ahorrar un capital para gastar en los bienes producidos por las empresas, y en ese círculo se generaría el crecimiento. Estas ideas fueron primero tomadas y adaptadas por los países ya industrializados, y luego por los que alcanzarían su desarrollo en este ámbito en las décadas posteriores.



La dependencia de la economía agroexportadora

La crisis que sufrieron los países centrales en 1929 tuvo varias consecuencias para las economías de los países periféricos, debido a la dependencia económica de estos últimos respecto de los primeros. Países como la Argentina habían recibido préstamos y créditos durante el modelo agroexportador para invertir en la infraestructura que ese modelo demandaba. Además, sus principales compradores eran los países centrales.

Al desatarse la crisis económica mundial, **el ingreso de capitales se limitó**, por lo que desaparecieron la financiación y los planes crediticios; el comercio internacional se redujo y se dificultó la adquisición de bienes manufacturados. Al mismo tiempo, cayeron los precios de los productos de exportación: el país recibía menos dinero por los bienes que vendía al exterior y, además, lo hacía en menor cantidad. Esta situación generó **desocupación**, aumento de la **pobreza** y **desvalorización de los salarios** de los trabajadores, ya que con el mismo dinero no podían acceder a los mismos bienes y servicios que podían alcanzar anteriormente. El sector más perjudicado fue el campo: una gran cantidad de trabajadores rurales quedó sin trabajo y se tuvo que trasladar a las ciudades en busca de algún tipo de empleo.

Frente a este panorama, la Argentina intentó llevar adelante una serie de políticas que permitieran que la economía del país siguiera creciendo. En un primer momento, se pretendió regular la producción agropecuaria, pero las medidas no fueron suficientes como para sostener el ritmo de las importaciones de bienes industriales desde los países centrales. Por lo tanto, como salida a la coyuntura económica mundial se propuso generar una industrialización de los bienes que no podían ser importados,

ya así se implementó un nuevo modelo económico basado en la **industrialización por sustitución de importaciones (ISI)**.



● Reparto de pan en Villa Desocupación, Buenos Aires, durante los primeros años de la década de 1930.



● Durante el modelo ISI muchas mujeres comenzaron a trabajar fuera de sus casas, en las nuevas industrias.

EN LAS NOTICIAS

Tiempo Argentino, 20 de abril de 2012. Adaptación.

Más apoyo empresario

Una importante delegación empresarial, representante de una veintena de sectores económicos, ratificó su apoyo a la política de sustitución de importaciones que desarrolla el Gobierno nacional en la actualidad (2012).

En el encuentro con la secretaria de comercio exterior, Beatriz Paglieri, los hombres de negocios agrupados en la Confederación General Empresaria (CGERA) "analizaron la potencialidad de los sectores para incrementar la producción y sustituir importaciones", según indicó un comunicado de la entidad.

Del encuentro participaron "los presidentes de cámaras empresarias como calzado, marroquinería,

ópticos, minería, guantes y gorros, pinturas, seguridad electrónica, insumos para la confección, motos, tintas gráficas, textiles, herrajes, industrias culturales, autopartes, avícolas, madereros, entre otros".

En la reunión se revisó la situación de los insumos y de las materias primas importadas que "son necesarias para continuar con el crecimiento industrial" y se analizó el potencial de cada sector para sustituir importaciones. En ese terreno, los empresarios de la CGERA presentaron listados de todas aquellas materias primas que utilizan y "les son indispensables para continuar trabajando como hasta ahora".



EN PRÁCTICA

EN VOZ ALTA Comenten cuál es la idea central que presentan la volanta, el título y el copete.

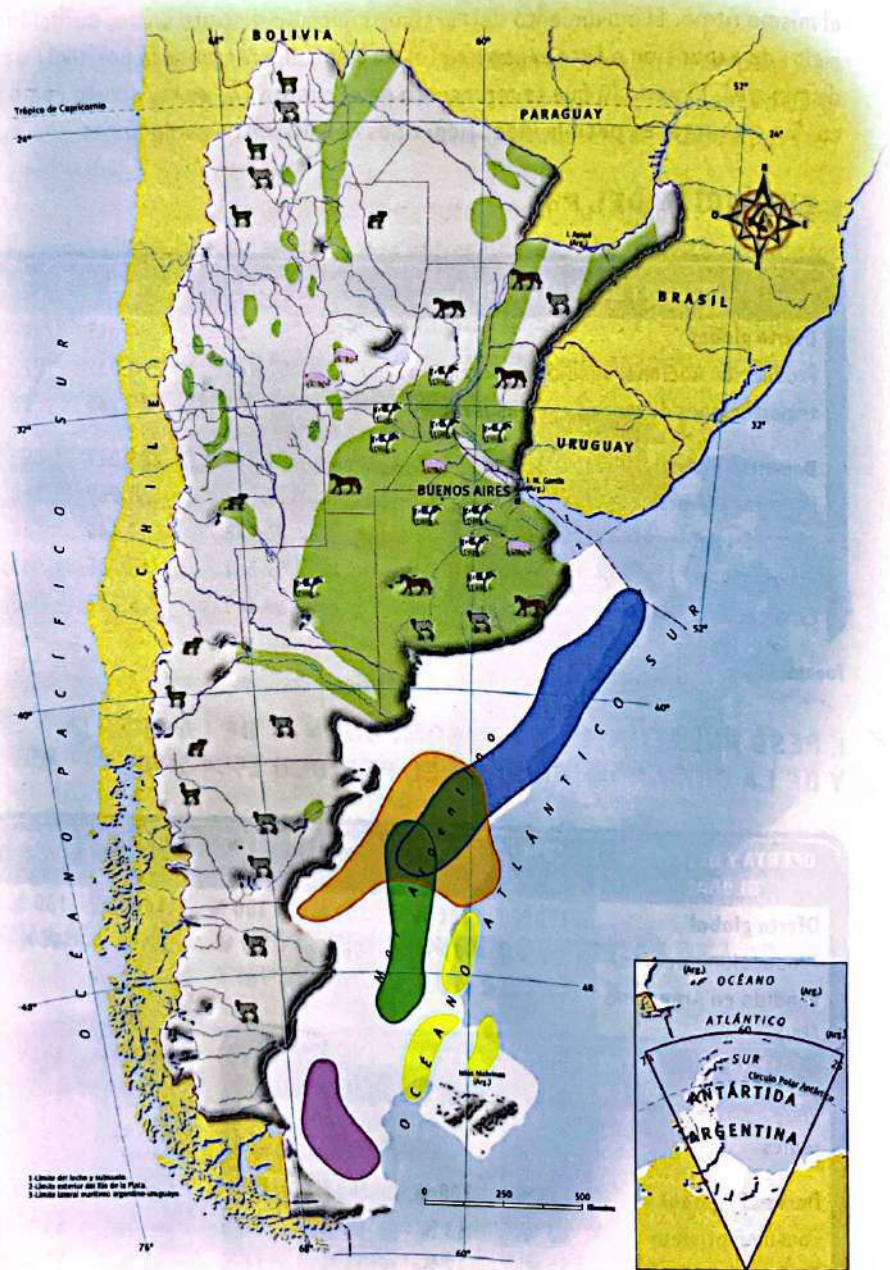
1. ¿Por qué las ideas keynesianas permitieron la recuperación de la economía de los Estados Unidos luego de la crisis de 1929?
2. Subrayen en el texto las consecuencias de la crisis de 1929 en la economía argentina.
3. Expliquen en un breve texto en qué consiste el modelo económico que se implementó en el país.
4. Lean el apartado "En las noticias" y respondan.
 - a. ¿Cuál es la política respecto de la industria que llevó adelante el Gobierno argentino en 2012?
 - b. ¿Por qué piensan que se "revisó" la situación de los insumos importados?
 - c. ¿Qué relación pueden establecer con el tema desarrollado en estas páginas?

CONTENIDOS

- Aprovechamiento económico de los recursos naturales
- La expansión de las actividades agropecuarias en la Argentina
- La modernización agraria
- Nuevos actores y modalidades en la producción agraria
- Agricultura de subsistencia
- La actividad ganadera
- La actividad pesquera
- La actividad forestal
- La explotación minera
- Explotación de combustibles fósiles
- Estudio de caso: el cultivo de frutales en el Alto Valle del río Negro

A través de las actividades primarias, las sociedades toman los elementos naturales y los convierten en recursos que utilizan para satisfacer sus necesidades.

ÁREAS DE PRODUCCIÓN AGRÍCOLA, GANADERA Y PESQUERA



PUNTO DE PARTIDA

PARA TRABAJAR EN PEQUEÑOS GRUPOS

- ¿Qué relaciones se establecen entre las actividades primarias y otros sectores de la economía?
- ¿Podrían dar ejemplos de productos obtenidos mediante actividades económicas primarias que son transformados en la etapa industrial?
- ¿Conocen adelantos tecnológicos incorporados a distintas actividades primarias a lo largo de la historia argentina? ¿Cuáles son?

PARA DISCUTIR ENTRE TODOS

- ¿Cómo se podría caracterizar la evolución de las actividades primarias en la Argentina?
- ¿Cuál fue el peso relativo de cada una en cada momento histórico en relación con la economía en general?
- ¿Cuáles fueron las actividades primarias que más se destacaron históricamente?
- Observando el mapa indiquen: ¿en qué áreas les parece que la actividad económica está condicionada por el espacio físico y en cuál la intervención humana las hizo posibles?

REFERENCIAS

Ganado equino	Ganado vacuno	Áreas agrícolas	Polaca
Ganado caprino	Ganado ovino	Merluza hubbsi	Calamar
Camélidos	Ganado porcino	Abadejo	Merluza de cola

1. APROVECHAMIENTO ECONÓMICO DE LOS RECURSOS NATURALES

Bajo el nombre de actividades primarias se agrupan aquellas prácticas económicas que implican el uso o la extracción de los recursos naturales. Estas actividades abarcan desde la puesta en producción de la tierra para realizar cultivos, la cría de animales y la pesca -que implican la utilización de recursos renovables-, hasta la explotación de recursos no renovables, como los minerales y los combustibles fósiles.

El desarrollo de las actividades primarias se relaciona con las características del espacio físico en el cual se llevan a cabo; así, la extracción de minerales sólo es posible en las zonas donde se encuentran los yacimientos, y la agricultura se practica en áreas que poseen determinadas cualidades de suelo y clima. Sin embargo, las características del espacio físico no condicionan por sí mismas la distribución de las actividades primarias en el espacio. Así, por ejemplo, en zonas aparentemente no aptas, la agricultura es posible mediante la implementación de sistemas de riego. Otros condicionantes a tener en cuenta son los de tipo económico, ya que la posibilidad de realizar cada explotación depende de la evaluación de los costos. En el caso de una explotación minera o de combustibles fósiles, por ejemplo, la extracción dependerá de la evaluación de sus costos: si la actividad es considerada no rentable, los minerales o los combustibles pasarán a formar parte de las reservas a explotar en otro momento. Un ejemplo concreto es el de la agricultura en el oeste de la provincia de Buenos Aires, área que se incorporó a la producción agrícola una vez que la llegada del ferrocarril redujo los costos de transporte y la convirtió en una actividad rentable.

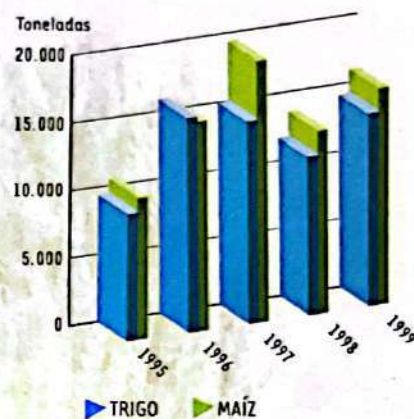
En la Argentina, cada una de las actividades primarias presenta una evolución diferente y tiene una importancia relativa en la economía nacional: la producción agraria, por ejemplo, ha representado un papel preponderante en la historia económica del país, mientras que la actividad forestal aún se encuentra en una etapa de crecimiento.

En la evolución de todas las actividades primarias también se produce la incorporación de adelantos tecnológicos. A veces, estos surgen de la mano de nuevos actores sociales que hacen su aparición en los circuitos productivos e introducen nuevas modalidades de producción: este es el caso, por ejemplo, de la pesca de altura y de las grandes empresas agrícolas.

El destino de la producción primaria

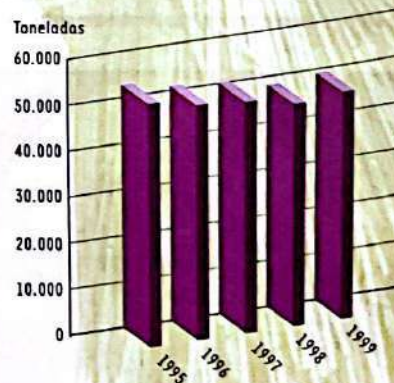
El destino de la producción primaria es muy diverso: en algunos casos se vincula más directamente con el consumo final de los productos, como sucede con las frutas, las verduras y las hortalizas; en otros, sufre una serie de transformaciones antes de ser apta para el consumo final (como es el caso de la cría de ovejas destinadas a la producción de lana, la actividad forestal con vistas a la producción de papel, o la extracción de petróleo, que requiere de ciertas modificaciones para la obtención de derivados aptos para ser utilizados). Por otra parte, algunos productos primarios se destinan al mercado interno y otros son producidos con vistas a la comercialización en el mercado mundial. De esta manera, las actividades primarias entran en contacto con otros sectores de la economía, como el industrial y el comercial.

PRODUCCIÓN TOTAL DE MAÍZ Y TRIGO (1995-1999)



Fuente: Secretaría de Agricultura, Ganadería, Pesca y Alimentación.

EXISTENCIA TOTAL DE BOVINOS POR AÑO (1995-1999)



Fuente: Indec. Encuesta Nacional Agropecuaria.

RELECTURA 40

1. ¿Qué son las actividades primarias?
2. ¿De qué modo las actividades primarias se relacionan con el medio físico?
3. ¿Cómo actúan los condicionantes de tipo económico sobre el desarrollo de las actividades primarias?
4. ¿Cuál es el destino de la producción primaria?



Producción de subsistencia en la Quebrada de Humahuaca.

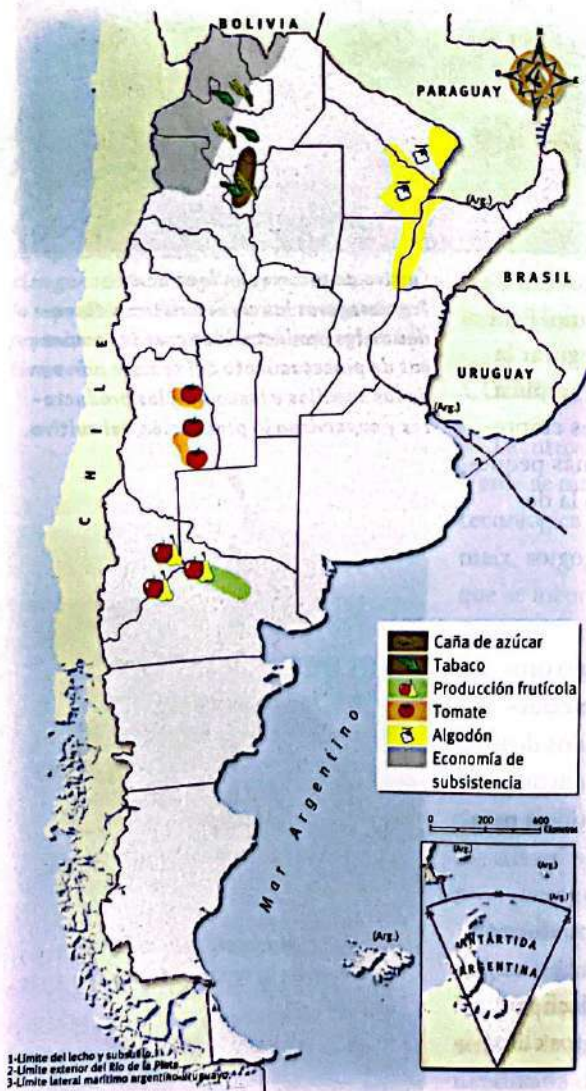
5. AGRICULTURA DE SUBSISTENCIA

La agricultura de subsistencia hace referencia a la situación de aquellos pequeños productores para quienes la producción agropecuaria no constituye una inversión rentable, sino más bien una forma de satisfacer sus necesidades básicas. En algunos casos, estos pequeños productores encaran una producción orientada hacia el autoconsumo. Esto implica que producen los bienes que satisfacen las necesidades alimenticias de sus familias, es decir, que consumen lo que producen. En la Argentina, es común la combinación de productos para autoconsumo (de huerta o granja) con productos dirigidos al mercado de comercialización.

La diferencia entre estos productores y el resto radica en el hecho de que la comercialización no implica la obtención de ganancias que les permitan acumular dinero para invertir en la producción. Es decir, su actividad se basa en el trabajo y no en el capital. Esta característica se acompaña del uso de mano de obra familiar a diferencia de los productores más grandes, que basan el trabajo de sus explotaciones en mano de obra asalariada.

Los pequeños productores sufren una serie de desventajas con respecto de otros: falta de recursos económicos (que repercute en las dificultades para realizar inversiones en la producción), extensiones reducidas de tierra y volúmenes escasos de producción. Estas desventajas muchas veces implican la necesidad de obtener ingresos extra, para lo cual deben recurrir a los empleos asalariados.

ZONAS AGRÍCOLAS QUE ATRAEN TRABAJADORES TEMPORARIOS



Producción de subsistencia y migraciones

Varias son las áreas de la Argentina donde se concentra la producción de subsistencia: en la Puna de Salta y Jujuy (rebaños de cabras y ovejas), en el Chaco occidental (algodón), en zonas pastoriles de Neuquén (ganado caprino) y Chubut (ganado ovino), y en Tucumán (azúcar). En algunas oportunidades, la necesidad de incorporar ingresos para satisfacer las necesidades del grupo familiar llevó a los productores o a miembros de sus familias a emigrar hacia otras áreas del país donde la oferta de trabajo era importante. Las actividades agrícolas que atrajeron más migrantes desde las áreas de subsistencia son la producción de tabaco y azúcar en el Noroeste, la producción frutícola en el Alto Valle del río Negro, la producción de tomate en Mendoza, y de algodón en el Noreste. Pero las necesidades de mano de obra de estas actividades no son constantes a lo largo del año sino que están concentradas en los momentos en que se deben realizar tareas específicas (principalmente durante la cosecha). Debido a este hecho, las migraciones hacia estas áreas agrícolas son de carácter temporario.

Las ciudades también atrajeron una gran cantidad de migrantes. Muchas veces, las migraciones se transformaron en definitivas —especialmente para la población joven que busca otros horizontes laborales—, lo que provocó en algunas áreas de producción de subsistencia (como la Puna) un proceso de abandono progresivo de la actividad agraria.

6. LA ACTIVIDAD GANADERA

La actividad ganadera tiene una amplia difusión en la Argentina. Existen áreas en las que es más común la cría de una u otra especie. Por ejemplo, en el área pampeana, en la Mesopotamia y en el Chaco oriental es más frecuente la cría de vacunos, que representan más del 50 % de las existencias totales de ganado. El ganado ovino, segundo en importancia, se distribuye fundamentalmente en las provincias patagónicas y Buenos Aires, La Pampa y la Mesopotamia y se orienta a la producción textil y, en menor medida, a la producción de carnes para el mercado interno.

La cría del ganado equino y porcino se localiza en el área este de la Argentina, mientras que en las zonas áridas del noroeste y oeste del país la ganadería ovina también está presente, compartiendo las mismas áreas con los camélidos y el ganado caprino.

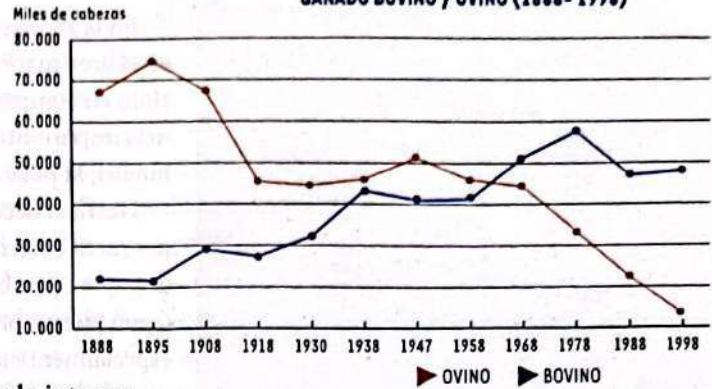
El ganado bovino se destina fundamentalmente a la producción de carnes para abastecer tanto al mercado interno como al externo y, en menor medida, a la obtención de cueros y grasa. La cría de ganado bovino cobró impulso en la Argentina cuando, hacia fines del siglo XIX, la producción se orientó a satisfacer la demanda europea de carnes de alta calidad. Una serie de mejoras en la producción, que incluían cría de nuevas razas, mejor alimentación de los animales, delimitación de áreas específicas para la cría y engorde, y el cuidado sanitario de los animales, hicieron que la producción de ganado bovino aumentara hasta la década de 1980. A partir de ese momento, la producción disminuyó debido a la pérdida de interés del mercado internacional en la carne argentina y a su reemplazo, en algunos casos, por la producción agrícola (especialmente en el área pampeana). A este hecho se sumó la presencia de brotes de aftosa, luego de que en 1997 el país se declarara libre de esta enfermedad, hecho que repercutió negativamente en las exportaciones de carne argentina.

La producción lechera

Las explotaciones dedicadas a la producción lechera (tambos) venden su producción a empresas encargadas de transformar la leche y comercializarla. La comercialización incluye sus múltiples derivados (queso, manteca, yogur), así como también distintas variedades de leche (descremada, con adición de hierro, etc.).

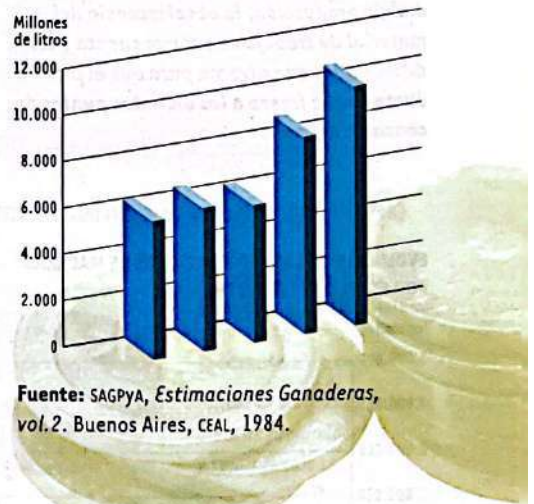
En las últimas tres décadas, la producción lechera sufrió algunas modificaciones importantes. La disminución del consumo de leche en el mercado interno hacia mediados de la década de 1970 llevó al sector de transformación y comercialización lechera a diversificar la producción ofrecida y mejorar la calidad de los productos para incentivar el consumo de lácteos. Las mejoras que exigían estas empresas a los tamberos generaron un aumento de la producción y la calidad de la leche, pero a la vez crearon ciertas transformaciones en el sector: no todos los productores pudieron cumplir con estas exigencias, por lo que muchos debieron abandonar la producción. Desde principios de la década de 1970 hasta mediados de los '90, el número de tambos se redujo casi a la mitad.

EVOLUCIÓN DE LAS EXISTENCIAS GANADERAS. GANADO BOVINO Y OVINO (1888-1998)



Fuente: SAGPyA, *Estimaciones Ganaderas*, vol. 2. Buenos Aires, CEAL, 1984.


EVOLUCIÓN DE LA PRODUCCIÓN LECHERA (1983-1999)



Fuente: SAGPyA, *Estimaciones Ganaderas*, vol. 2. Buenos Aires, CEAL, 1984.

RELECTURA 43

1. ¿Qué es la agricultura de subsistencia?
2. ¿Qué características diferencian a los pequeños productores del resto?
3. ¿Qué características presentan las migraciones asociadas a la producción de subsistencia?
4. ¿Cómo evolucionó la cría de ganado bovino a partir de fines del siglo XIX?
5. ¿Qué nuevas modalidades se introdujeron en la producción lechera a partir de la década de 1970?



Flota pesquera costera en el puerto de Mar del Plata.

La retracción de la actividad de la flota costera, en competencia con la pesca de altura, se relaciona con la escasa capacidad de producción, la obsolescencia del material de trabajo con el que cuenta y las dificultades que afronta para que el producto llegue fresco a los distintos puntos de consumo del país.

7. LA ACTIVIDAD PESQUERA

En la Argentina, la actividad pesquera se desarrolla principalmente en el área marítima, donde alcanza los mayores volúmenes de producción, en comparación con los ámbitos fluviales o lacustres. Las especies más importantes, en cuanto a toneladas capturadas, son la merluza hubbsi, la polaca, la merluza de cola, la corvina, el abadejo y el calamar.

Hasta la década de 1960, esta actividad era realizada por la flota pesquera costera (constituida por embarcaciones de tamaño reducido), que operaba en la zona del litoral bonaerense, con Mar del Plata como puerto principal. Hasta ese momento, la actividad se orientaba especialmente a abastecer el mercado interno. A partir de entonces, comenzó a tomar fuerza una nueva modalidad: la pesca de altura, que cuenta con barcos congeladores y buques factoría. Con el paso del tiempo, esta nueva modalidad superó a la pesca costera, y en la actualidad

representa cerca del 90% de las capturas. La producción de la flota pesquera de altura tiene como destinos más importantes a Japón, España y Brasil.

La captura en el litoral argentino experimentó en la última década un aumento considerable, interrumpido a partir de 1998 por la sobreexplotación de la merluza hubbsi. A raíz de este hecho, desde 1999, la Secretaría de Agricultura, Ganadería, Pesca y Alimentación de la Nación instrumentó ciertas medidas que establecieron una disminución del volumen de capturas, lo que provocó la reacción de todo el sector pesquero.

8. LA ACTIVIDAD FORESTAL

Los recursos forestales naturales de la Argentina se encuentran distribuidos en varios ámbitos: la selva misionera, la selva tucumano-oranense, el bosque andino-patagónico, los bosques en galería a lo largo del río Paraná, el bosque chaqueño, el parque mesopotámico, el monte espinoso y el parque puntano-pampeano.

Los principales usos de los recursos forestales se han orientado a la obtención de rollizos aserrables de maderas valiosas (cedro, roble), maderas duras para tanino, durmientes, postes y varillas de alambrados (quebracho) y leña y carbón para uso doméstico y siderúrgico (quebracho, algarrobo). Algunas especies, como el quebracho (que durante el siglo XX sufrió una explotación

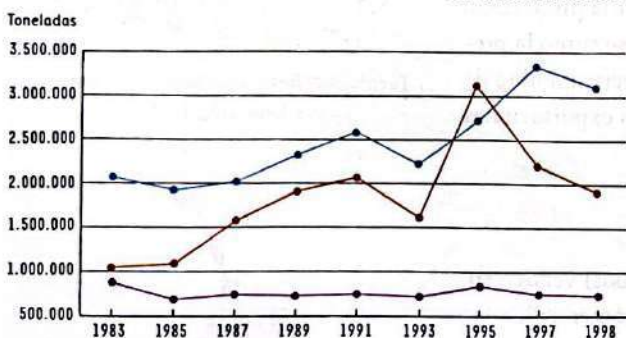
importante debido a los múltiples usos de su madera) y las coníferas (utilizadas para muebles y enchapados), en la actualidad se encuentran en extinción. Para evitar estos inconvenientes, a partir de la década de 1950 se introdujeron bosques implantados destinados a la comercialización, para cubrir la demanda Nacional. También dentro de la demanda internacional tiene como destino el Mercosur.

En la actualidad, las especies de bosques implantados más explotadas son el pino (50%), el eucalipto (33%), el álamo (8%) y el sauce (4,7%).

Las provincias con mayor representación en la producción maderera son: Misiones, 50%, Buenos Aires, 22% y Entre Ríos, 10%.

El 92% de las extracciones de madera se destina a la producción de rollizos, orientados fundamentalmente a la industria de celulosa y papel.

EVOLUCIÓN DE LAS EXPORTACIONES DE MADERAS POR ESPECIES (1983-1998)



► CONÍFERAS ► EUCALIPTO ► SALICÁCEAS*

*Incluye sauce y álamo.

Fuente: SAGPyA, Subsecretaría de Agricultura, Ganadería, Pesca y Alimentación, Dirección de Forestación. Sector Forestal Año 1998, diciembre 1999.

El progreso que se registra en el sector forestal desde sus comienzos es alentado por ciertas condiciones que hacen posible su futura expansión: las altas tasas de crecimiento de las especies plantadas, la gran disponibilidad de tierras aptas y el precio relativamente bajo de la tierra constituyen condiciones atractivas para nuevos emprendimientos forestales.

9. LA EXPLOTACIÓN MINERA

La actividad minera en la Argentina se caracteriza por la explotación de diversos minerales que forman parte de la corteza terrestre. Estos se clasifican en tres grandes grupos: los metalíferos (hierro, cobre, plata, plomo, cinc, oro, etc.); los no metalíferos (arcillas, cuarzo, yeso, sal, feldespato, etc.) y las rocas de aplicación (arena, caliza, canto rodado, mármol, piedra laja, tosca, granito, etc.). La producción de minerales metalíferos tuvo tradicionalmente una gran importancia en la Argentina en especial en dos centros de relevancia: los yacimientos de hierro de Zapla, en la provincia de Jujuy, y los de Sierra Grande, en la provincia de Río Negro. El hierro de ambos centros era destinado a la industria siderúrgica (producción de acero). El mineral extraído en la provincia de Jujuy, se destinaba a los hornos de fundición de hierro (Altos Hornos Zapla, dependiente de Fabricaciones Militares) y en el caso de Sierra Grande, el mineral explotado por una empresa estatal (HIPASAM-Hierro Patagónico de Sierra Grande SA Minera) se destinaba a los altos hornos de SOMISA en San Nicolás (provincia de Buenos Aires). En ambos casos, la explotación del mineral estuvo en manos del Estado hasta la década de 1990, cuando se privatizaron. En el caso de Altos Hornos Zapla, la privatización llevada a cabo en 1992 tuvo como consecuencia importante para la región la reducción del personal empleado a la mitad de su número. Para HIPASAM, en cambio, el gobierno decidió el cese de la actividad y, en 1991, la liquidación de la empresa, que fue transferida a la provincia de Río Negro (encargada del mantenimiento de la planta) y a una empresa compuesta por capitales privados. El impacto de estas medidas en el ámbito local también fue importante, especialmente en Sierra Grande, cuya población, mayoritariamente empleada en esta actividad, se redujo de 20.000 a 8.000 habitantes.

10. EXPLOTACIÓN DE COMBUSTIBLES FÓSILES

Los principales combustibles fósiles son el carbón y los hidrocarburos (petróleo y gas natural). Reciben este nombre debido a su origen, dado que provienen de restos fósiles de vegetales (carbón) o animales (hidrocarburos) acumulados dentro de la corteza terrestre. La explotación del carbón se centra prácticamente en un único yacimiento, el de Río Turbio (provincia de Santa Cruz), que vio disminuir su producción a partir de la década de 1970 como consecuencia de su reemplazo por otras fuentes de energía (nuclear, eléctrica, derivados del petróleo).

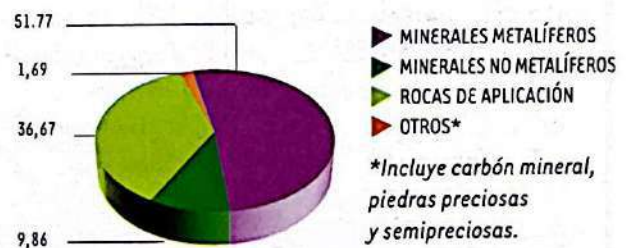
El origen de los hidrocarburos está vinculado a procesos geológicos de acumulación de restos orgánicos en cuencas marinas o continentales. El petróleo que es extraído (una mezcla de hidrocarburos en estado líquido, sólido y gaseoso), conocido como petróleo crudo, necesita de ciertos procesos de elaboración de los cuales se obtienen algunos derivados como nafta, gas oil, fuel oil, polipropileno, etc. El gas natural, por su parte, no requiere de grandes procesos de transformación para ser consumido.

En la Argentina las principales cuencas de hidrocarburos son: la del Noroeste, la cuyana, la neuquina, la del golfo de San Jorge y la austral.

PRINCIPALES CUENCAS DE HIDROCARBUROS EN LA ARGENTINA



PORCENTAJES DE PRODUCCIÓN MINERA POR RAMA MINERAL (1998)



Fuente: Dirección Nacional de Minería.

RELECTURA 44

1. ¿Qué nuevas modalidades se introducen en la actividad pesquera en la década de 1960 y cuáles son las consecuencias para los productores más pequeños?
2. ¿Cuáles son las regiones de explotación forestal en Argentina?
3. ¿Cómo evolucionó la producción de minerales a partir de la privatización de la explotación del hierro?
4. ¿Cuáles fueron los cambios en la producción de combustibles fósiles a partir de la década de 1970?

10 LA PRODUCCIÓN INDUSTRIAL Y ENERGÉTICA

CONTENIDOS

- La industria como proceso productivo
- Tipos de industrias: distintas clasificaciones
- Actores del proceso industrial
- Evolución histórica y geográfica de la industria argentina
- Procesos de desindustrialización y reestructuración industrial
- Organización territorial y distribución geográfica de la industria en la Argentina
- Las fuentes de energía
- Estudio de caso: el Sistema Energético Nacional

Las provincias de industrialización reciente (categoría 3) han sido beneficiadas por los Regímenes de Promoción Industrial con la finalidad de redistribuir la población concentrada en el Área Metropolitana de Buenos Aires y producir un "efecto derrame" que genere mayor cantidad de empleos en la zona.

PUNTO DE PARTIDA

PARA TRABAJAR EN PEQUEÑOS GRUPOS

A partir de la observación y análisis del mapa, respondan:

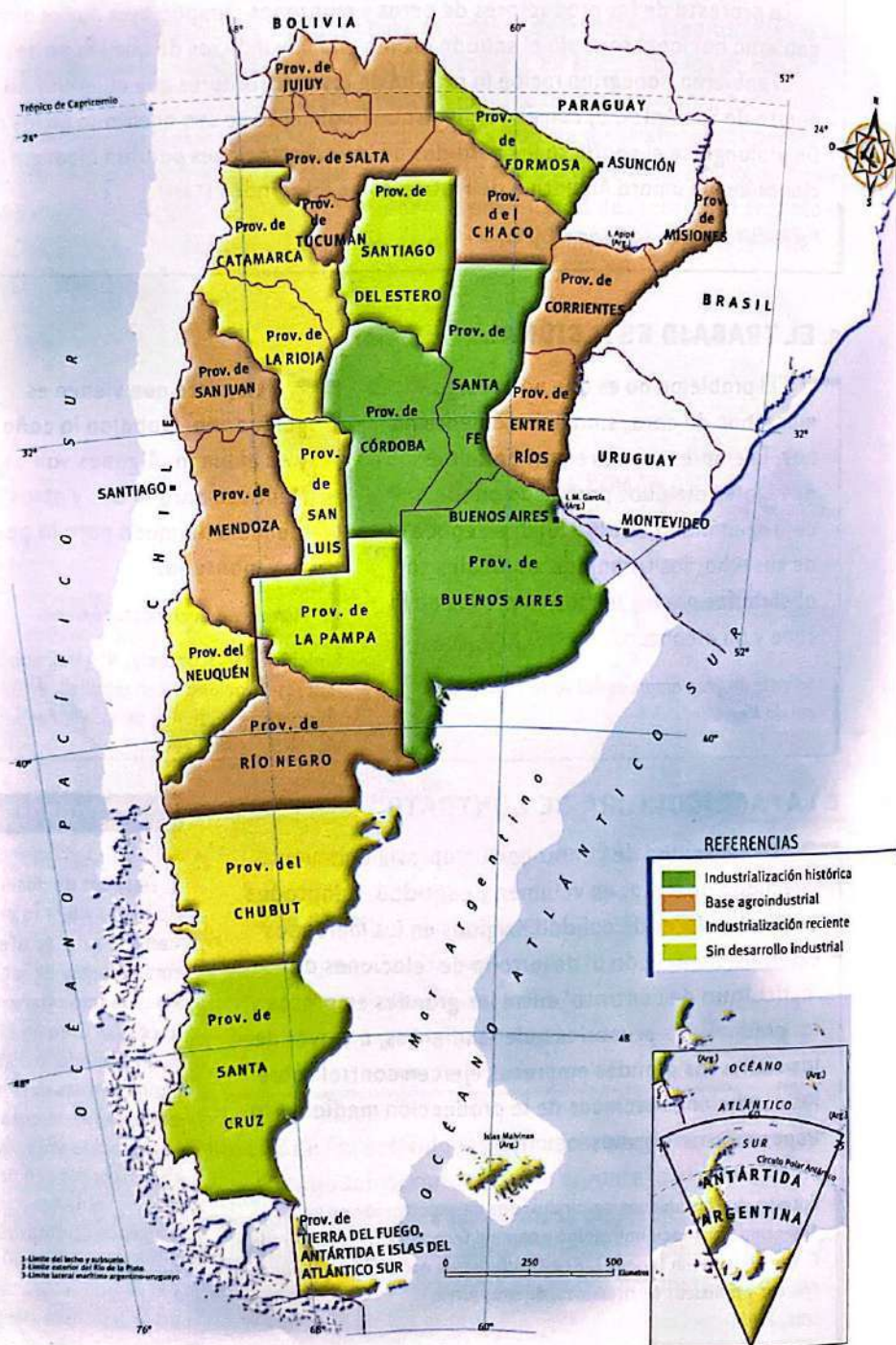
- ¿En qué actividades se basan las agroindustrias de las provincias pertenecientes a la categoría 2?
- ¿Por qué gran parte de la industria manufacturera se ha concentrado en las jurisdicciones correspondientes a la categoría 1?

PARA DISCUTIR ENTRE TODOS

- ¿Cómo creen que afecta el desarrollo de cada país el tipo de actividad industrial que ha llevado adelante?
- ¿De qué manera puede influir la globalización en la industria argentina?
- ¿Qué sucedió con los trabajadores a partir del posfordismo?

La actividad industrial en la Argentina ha pasado por diferentes etapas relacionadas con las coyunturas nacionales e internacionales. Cada una de las etapas influyó en la distribución de las industrias sobre el espacio, el tipo de producción y el origen de los capitales invertidos.

CLASIFICACIÓN DE PROVINCIAS SEGÚN GRADO Y TIPO DE INDUSTRIALIZACIÓN.



1. LA INDUSTRIA COMO PROCESO PRODUCTIVO

La actividad industrial consiste en la transformación de materias primas en productos elaborados. Dicha transformación se logra a través de la presencia de varios factores: infraestructura y tecnología, energía, personal capacitado y capital. Además, para lograr la continuidad de este proceso productivo son claves la materia prima y un mercado que compre los productos.

En términos generales, de acuerdo con lo que producen, las industrias pueden ser clasificadas en:

- industrias de bienes de consumo y bienes de uso: industria liviana;
- industria de bienes intermedios (productos que sirven de materia prima para elaborar otros productos, como el aluminio o el plástico);
- industrias de bienes de capital (maquinarias y equipamientos): industria pesada.

Desde la aparición de la actividad industrial, sus características (el tipo de personal requerido, las condiciones de trabajo, la localización geográfica y la energía requerida para funcionar) fueron variando.

El fordismo (modelo de producción puesto en marcha luego de la gran crisis de 1929) contribuyó especialmente a reactivar la economía mundial de la mano del Estado Benefactor. Este modelo de producción desarrolló un tipo de trabajador industrial particular, con características de especialización. Productos de consumo masivo y modelos estandarizados generaron un aumento en las ventas, ya que sus costos eran accesibles a todos los trabajadores.

Más tarde, el posfordismo, aplicado desde la década de 1970, marcó un nuevo ritmo en la industria, tanto en la variedad de producción, como en las nuevas relaciones laborales. La expansión territorial de las industrias determinó un nuevo mapa industrial mundial. Las relaciones entre países se incrementaron al punto de conformar un sistema mundial de producción, comercio y consumo al cual se ha llamado globalización.

De acuerdo con su historia política, económica y social, cada país adoptó un modelo económico que ha sido acompañado por un tipo de industrialización. De eso depende su ubicación en la escala de desarrollo económico mundial.

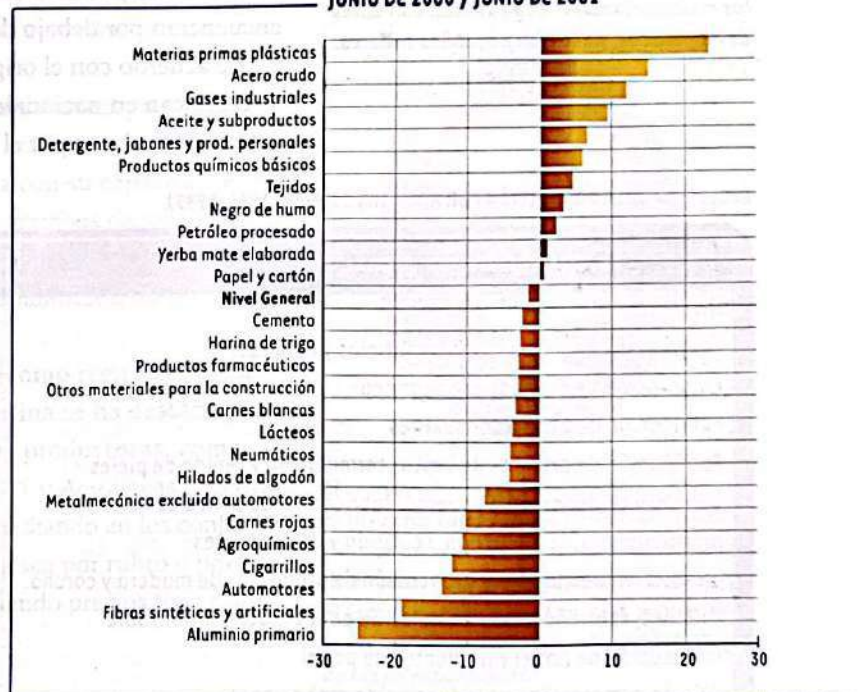
La industria argentina

Cuando se buscan los orígenes de la industrialización argentina, generalmente se hace referencia a la década de 1930, período en el que se manifestó la crisis económica mundial que dio un fuerte impulso al denominado proceso de industrialización sustitutiva de importaciones (ISI). Sin embargo, a fines del siglo XIX, la actividad industrial ya tenía un relativo desarrollo, estrechamente vinculado a la actividad agropecuaria, pilar de la economía nacional de aquel entonces.



El fordismo impulsó la estandarización del producto, la simplificación de cada paso del proceso productivo y la conversión del operario en un virtual apéndice de la máquina.

EVOLUCIÓN DEL SECTOR MANUFACTURERO ENTRE JUNIO DE 2000 Y JUNIO DE 2001



RELECTURA 45

1. ¿En qué consiste la actividad industrial?
2. ¿Cómo se clasifican las industrias de acuerdo con lo que producen?
3. ¿Qué rol cumplió el fordismo en la recuperación de la economía mundial luego de la crisis de 1929?
4. ¿Qué cambios introdujo el postfordismo?

2. TIPOS DE INDUSTRIAS: DISTINTAS CLASIFICACIONES

El amplio espectro de actividades industriales puede subdividirse según el rubro, el tamaño de la empresa y el origen del capital.

De acuerdo con el rubro, los establecimientos industriales difieren mucho entre sí. Por ejemplo, una fábrica de indumentaria no se parece en nada a una planta petroquímica. Según este criterio, se dividen en dos grandes áreas: la producción de bienes de consumo final y la de bienes de capital, que a su vez, pueden agruparse en ramas. Para eso, los organismos que se dedican a la elaboración de datos estadísticos (como el Indec, en la Argentina) utilizan una clasificación internacional confeccionada por la Organización de las Naciones Unidas para el Desarrollo Industrial, llamada Clasificación Industrial Internacional Uniforme.

Por su tamaño (la cantidad de empleados y obreros que poseen), los establecimientos fabriles pueden ser considerados pequeños, medianos o grandes. Las PyMEs (pequeñas y medianas empresas) son aquellas que tienen un mínimo de 6 y un máximo de 100 puestos de trabajo ocupados. Las que se encuentran por debajo del mínimo, entran en la categoría de microempresas.

De acuerdo con el origen del capital que compone la firma, las industrias se clasifican en nacionales, extranjeras o mixtas, por un lado, y en privadas, estatales o mixtas por el otro.



La variedad de empresas que pertenecen al sector industrial es muy amplia. Va desde las multinacionales, que cuentan con miles de empleados, hasta los pequeños talleres.

EVOLUCIÓN DE LA PRODUCCIÓN POR RAMA INDUSTRIAL (1995-1999)

OFERTA Y DEMANDA GLOBAL	1995	1996	1997	1998	1999
Nivel general	97,3	103,5	113,2	114,6	105,2
Elaboración de productos alimenticios y bebidas	109,3	109,7	115,6	118,3	118,5
Elaboración de productos de tabaco	101,8	102,2	103,2	104,7	107,5
Fabricación de productos textiles	98,8	106,3	100,9	87,3	71,8
Fabricación de prendas de vestir; terminación y teñido de pieles	93,1	102,5	100,8	94,4	79,3
Curtido y terminación de cueros, fabricación de artículos de marroquinería, talabartería y calzado y de sus partes	93,6	114,0	122,3	112,7	104,8
Producción de madera y fabricación de productos de madera y corcho.	79,2	82,3	118,0	121,4	105,5
Muebles; fabricación de artículos de paja y material trenzable					
Fabricación de papel y productos de papel	117,4	120,6	118,8	115,9	114,6
Edición e impresión; reproducción de grabaciones	79,7	88,2	103,9	102,1	96,9
Fabricación de coque, productos del petróleo y combustible nuclear	92,1	93,5	102,1	107,3	112,7
Fabricación de sustancias y productos químicos	102,8	109,7	117,2	122,7	118,2
Fabricación de productos de caucho y plástico	93,4	110,3	123,3	119,4	106,3
Fabricación de otros productos minerales no metálicos	88,1	89,4	99,9	99,3	94,1
Fabricación de metales comunes	115,9	129,4	143,9	146,4	126,6
Fabricación de productos elaborados de metal, excepto maquinaria	89,1	92,2	92,7	93,3	75,5
Fabricación de maquinaria y equipos	98,7	105,4	111,1	111,6	89,1
Fabricación de maquinaria de oficina, contabilidad e informática	55,7	48,6	64,2	65,4	89,8
Motores, equipos y suministros electrónicos	81,9	86,0	95,0	98,3	83,6
Fabricación de equipos y aparatos de radio, televisión y comunicaciones	62,4	98,6	115,5	117,4	102,7
Fabricación de instrumentos médicos, ópticos y de precisión, relojes	74,2	70,3	93,3	84,8	73,6
Fabricación de vehículos automotores, remolques y semirremolques	83,9	93,2	125,9	131,5	92,5
Fabricación de equipo de transporte	92,0	94,0	107,6	131,9	103,8
Fabricación de muebles y colchones, industrias manufactureras	83,8	94,9	124,3	129,1	102,7

Fuente: www.indec.mecon.gov.ar

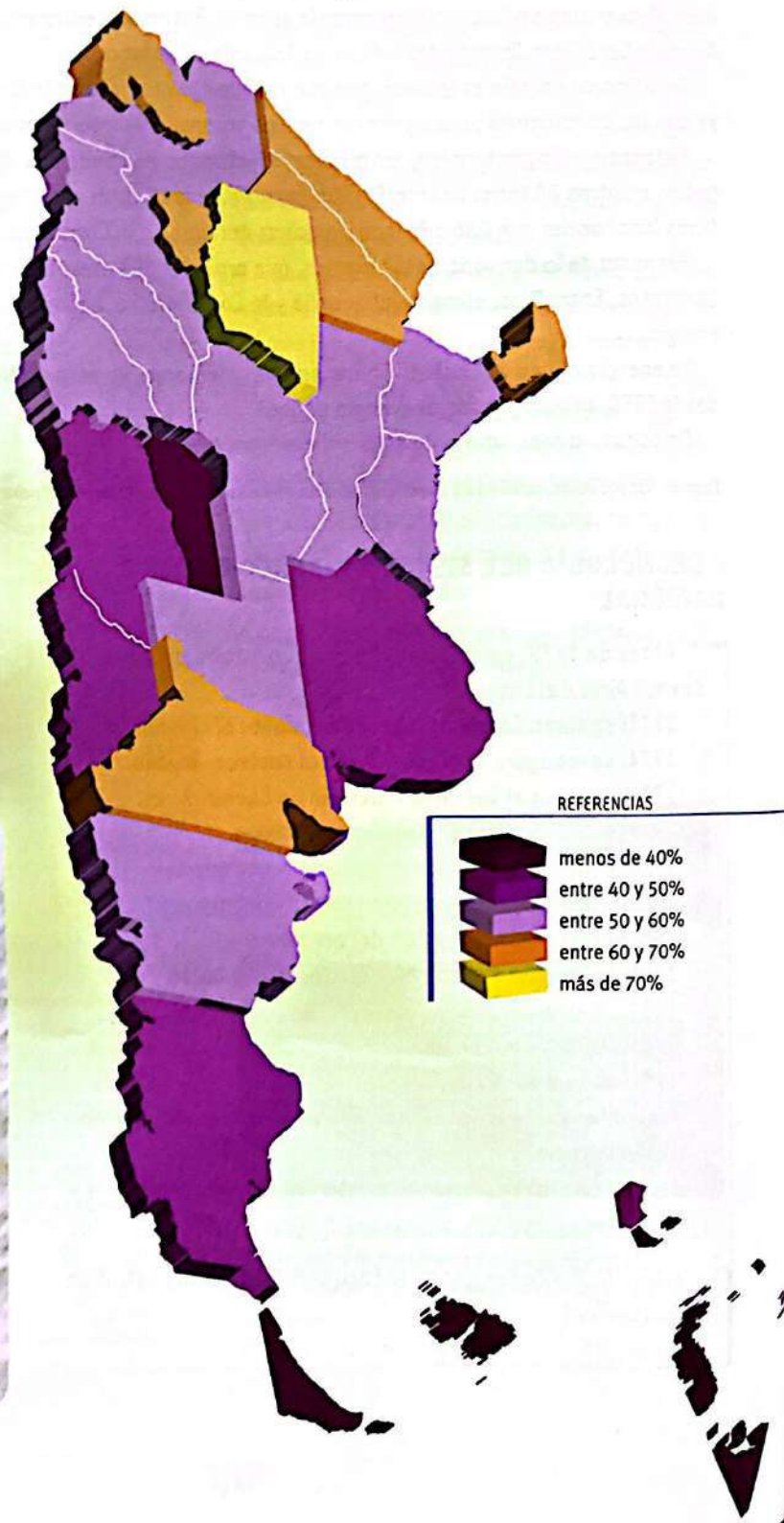
11 EL COMERCIO Y LOS SERVICIOS

CONTENIDOS

- Las actividades terciarias
- La importancia del sector terciario
- Las ciudades como centro de las actividades terciarias
- Las actividades comerciales
- Los servicios
- El sector terciario y el mercado laboral
- Estudio de caso: las actividades terciarias en áreas urbanas en transformación. Puerto Madero

El sector terciario presenta en la actualidad características que lo definen como un sector en constante transformación debido a las nuevas necesidades y exigencias de la sociedad en general y a las diferentes actividades económicas.

PRODUCTO BRUTO INTERNO DEL SECTOR TERCIARIO POR JURISDICCIÓN



Las actividades terciarias como el comercio y los servicios se concentran en los centros urbanos.

PUNTO DE PARTIDA

PARA TRABAJAR EN PEQUEÑOS GRUPOS

- ¿Qué modalidades pueden presentar las actividades comerciales, teniendo en cuenta el origen y destino de los bienes y la utilización de los mismos?
- ¿Quiénes son los encargados de brindar cada uno de los servicios? Organicen un listado de servicios según instituciones, empresas o particulares que puedan brindarlos.

PARA DISCUTIR ENTRE TODOS

- Teniendo en cuenta las actividades terciarias, ¿qué características puede tener el mercado de trabajo en la Argentina? ¿Qué tipo de trabajadores se requieren según las distintas actividades?
- Considerando la situación de cada una de las jurisdicciones argentinas y tomando en cuenta los porcentajes del pbi del sector terciario expresados en el mapa, ¿qué actividades terciarias imaginan que pueden predominar en cada una de las jurisdicciones?

1. LAS ACTIVIDADES TERCIARIAS

En términos generales, las actividades terciarias se dividen en dos grandes sectores: comercio y servicios. Se diferencian de las actividades de los sectores primario y secundario porque no producen bienes, sino que los ponen a disposición de las personas (comercio), o se dirigen a satisfacer otras necesidades esenciales de la población como la educación, la salud, la seguridad, la recreación o las comunicaciones (servicios).

Las actividades terciarias se localizan preferentemente en las áreas urbanas debido a la mayor concentración de sectores consumidores que necesitan tanto del desarrollo del comercio como de una provisión de servicios más especializada para cada sector de la población.

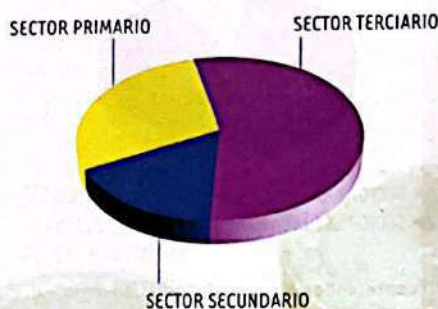
La oferta de servicios no es uniforme en todo el país; en las áreas rurales, incluso aquellos considerados básicos como salud, educación, electricidad y agua potable, suelen ser escasos, lo que crea una mayor o menor dependencia de la población respecto de las ciudades.

Trabajo urbano

Las ciudades también concentran a la mayor cantidad de personas empleadas en actividades terciarias. El mercado laboral relacionado con las actividades terciarias se manifiesta en la actualidad como un fenómeno de características complejas. Por un lado, la especialización en la oferta de servicios requiere personal altamente calificado (sobre todo a nivel profesional); por el otro, se desarrollan algunos servicios y actividades comerciales por fuera de los mercados de trabajo formal, que absorben mano de obra poco calificada. Es por eso que, si bien en la mayoría de los países del mundo el sector terciario crece como empleador de mano de obra, como es el caso de la Argentina, este hecho no implica necesariamente un crecimiento económico ni la existencia de trabajadores empleados en condiciones aceptables.

La presencia de actividades terciarias en las ciudades muchas veces determina áreas específicas, como las comerciales, las recreativas, las financieras, etc. En algunos casos, la definición de estos espacios destinados a actividades terciarias es muy reciente y corresponde a proyectos de planificación urbana, como el barrio Puerto Madero en la ciudad de Buenos Aires.

DISTRIBUCIÓN DE LA POBLACIÓN ARGENTINA SEGÚN SECTOR DE LA ACTIVIDAD ECONÓMICA



Fuente: Indec. Censo Nacional de Población y Vivienda, 1991.

RELECTURA 51

1. ¿En qué dos grandes sectores se dividen las actividades terciarias?
2. ¿En qué se diferencian las actividades terciarias de las primarias y las secundarias?
3. ¿Dónde se concentran las actividades terciarias? ¿Por qué?
4. ¿Por qué el mercado laboral relacionado con las actividades terciarias constituye un fenómeno complejo?
5. ¿Qué efectos produce la presencia de actividades terciarias en las ciudades?

POBLACIÓN OCUPADA POR RAMA DE ACTIVIDAD. CIUDAD DE BUENOS AIRES Y GRAN BUENOS AIRES EN PORCENTAJES (OCTUBRE DE 1999)

CATEGORÍA OCUPACIONAL	RAMA DE ACTIVIDAD			
	ACTIVIDADES PRIMARIAS	INDUSTRIA MANUFACTURERA	ACTIVIDADES TERCIARIAS	ACTIVIDADES NO BIEN ESPECIFICADAS
Patrón o empleador	0,0	0,9	3,7	0,1
Cuenta propia	0,0	1,8	18,5	0,1
Asalariados	0,2	13,8	59,1	0,4
Trabajador sin salario	0,0	0,3	0,6	0,0

Fuente: elaborado por Clarín en base a datos del Indec, Encuesta Permanente de Hogares.

4. LAS ACTIVIDADES COMERCIALES

El comercio abarca aquellas actividades orientadas a la compra y venta de bienes.

Estas actividades implican la presencia de varios actores que conforman lo que se conoce con el nombre de circuito de comercialización: el más frecuente es la venta del bien del productor al mayorista, y de este al minorista, quien, por último, lo vende al cliente, ya sea este el consumidor final o una empresa que lo requiere para elaborar otro bien.

Este es el caso, por ejemplo, de las productoras de alimentos lácteos que, además de comprar la materia prima (leche) a los tamberos, se abastecen de insumos como conservantes o envases.

El comercio puede ser interno, cuando la compra y venta se realiza dentro de las fronteras del país, o externo, cuando intervienen otras naciones.

El comercio interno

Tradicionalmente, la comercialización de bienes se organiza por rubros, como el de la alimentación (que incluye diversas bocas de expendio, como almacenes, panaderías, carnicerías, pescaderías, verdulerías), el del vestido, el calzado, los medicamentos, los libros, etc. Esta forma es la más difundida en los distintos centros urbanos y poblaciones rurales de la Argentina. Sin embargo, a partir de las últimas décadas, en las grandes ciudades del país han surgido nuevos establecimientos donde conviven diversos productos, desde las farmacias que ofrecen golosinas y juguetes además de medicamentos, o los kioscos "polirrubro", hasta los supermercados e hipermercados, en los cuales pueden adquirirse alimentos, indumentaria, artículos para el hogar, electrodomésticos, etc. Estos establecimientos han ido reemplazando a los pequeños comercios minoristas especializados, los cuales aún son importantes en algunos barrios o en las poblaciones de menor tamaño, aunque muchos de ellos también han ido adaptándose a las nuevas modalidades mediante su transformación en minimercados (los cuales ofrecen una variedad mayor de productos que los tradicionales almacenes, pero no alcanzan la escala de los supermercados).

En general, las ciudades disponen de áreas destinadas al comercio, subdivididas a su vez por rubros. Así, es posible encontrar sectores especializados en indumentaria, muebles, decoración, etc. En la última década, el surgimiento de los *shopping centers* en las grandes ciudades ha generado una nueva modalidad de comercialización que combina la venta de productos con servicios, vinculados fundamentalmente al ocio y la recreación (cines, patios de comidas, entretenimientos infantiles, etc.).

Feria de Villa Loreto, provincia de Santiago del Estero.

En las localidades pequeñas muchas veces se organizan ferias donde los productores intercambian o compran y venden sus productos.



Los supermercados y los hipermercados pasaron a constituir los principales centros comerciales en las grandes ciudades.

VENTAS SEGÚN GRUPOS DE ARTÍCULOS



Fuente: Clarín, Anuario 2000-2001, Buenos Aires, 2001.



El comercio externo

La Argentina tiene una larga tradición en el intercambio de productos a nivel internacional. Hacia fines del siglo XIX, el desarrollo de la agricultura y la ganadería en el país, y la necesidad de abastecer a una creciente población europea, favorecieron la exportación de productos agropecuarios. Este modelo se complementaba con la importación de algunos artículos, especialmente los elaborados, debido a que el desarrollo de la industria local era incipiente. Al auge de la economía agroexportadora le seguiría, ya hacia la década de 1930, un nuevo modelo económico tendiente al progreso de la industria nacional con el objeto de abastecer al mercado interno mediante la sustitución de parte de los productos importados en el período anterior. Si bien se logró una lenta evolución de las manufacturas, las exportaciones de productos agropecuarios (con algunos vaivenes según la situación del mercado mundial) y la importación de productos industrializados siguieron predominando a lo largo del siglo XX.

Comenzada la década de 1990, la Argentina poseía una balanza comercial (es decir, la relación entre exportaciones e importaciones) positiva, en donde el dinero generado por la venta de bienes exportados superaba al que se destinaba a la importación. A partir de 1992, esta tendencia se ha revertido, y la balanza comercial de la Argentina es negativa, es decir que se emplea más dinero en la compra de productos en el mercado internacional que el que se obtiene por la venta de productos nacionales en el exterior, en una tendencia que continúa hasta la actualidad.

La Organización Mundial del Comercio

Un conjunto de países unidos por intereses comerciales establecieron acuerdos para ceñirse a normas reguladas por la Organización Mundial del Comercio (OMC). Estas fijan, entre otras condiciones, los aranceles aduaneros a los productos importados por cada nación. Dentro de este marco, la Argentina se relaciona comercialmente en forma predominante con los países de la Comunidad Europea, los Estados Unidos y Brasil. Los principales productos exportados son de origen agropecuario (cereales, carnes, frutas, oleaginosas) mientras que las importaciones se vinculan sobre todo con el abastecimiento de maquinarias y otros insumos a las empresas productoras.

PORCENTAJE DE EXPORTACIONES ARGENTINAS SEGÚN PRINCIPALES DESTINOS (1999)

DESTINO	EXPORTACIONES
Brasil	24,38
Unión Europea	20,20
Estados Unidos y Puerto Rico	11,37
Chile	8,01
Uruguay	3,48

PORCENTAJE DE IMPORTACIONES HACIA LA ARGENTINA SEGÚN PRINCIPALES LUGARES DE ORIGEN (1999)

ORIGEN	IMPORTACIONES
Unión Europea	27,91
Brasil	21,94
Estados Unidos y Puerto Rico	19,58
Japón	4,18
China	3,89

Fuente: elaboración propia en base a datos de Clarín, Anuario 2000-2001, Buenos Aires, 2001.

GRANDES RUBROS DE PRODUCTOS EXPORTADOS POR LA ARGENTINA (1999) EN PORCENTAJES SOBRE EL TOTAL DEL MONTO EXPORTADO EN MILLONES DE DÓLARES



USO ECONÓMICO DE LAS IMPORTACIONES ARGENTINAS (1999)

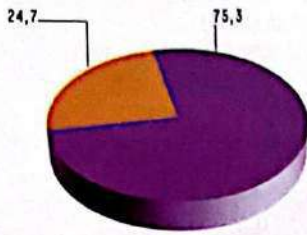


Fuente: elaboración propia en base a datos de Clarín, Anuario 2000-2001, Buenos Aires, 2001.

RELECTURA 53

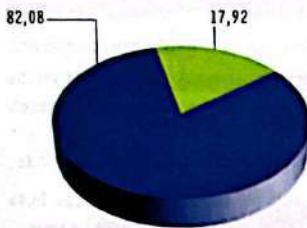
1. ¿Cuáles son los actores incluidos en el circuito de comercialización?
2. ¿En qué consisten las nuevas modalidades de comercio interno predominantes en las grandes ciudades?
3. ¿Cuál fue la evolución del comercio externo de la Argentina y qué características presenta en la actualidad?
4. ¿Cómo se compone el intercambio comercial de la Argentina en términos de productos exportados e importados y qué países comprende esta actividad?

PORCENTAJE DE ALUMNOS POR SECTOR PARA EL TOTAL DEL PAÍS (1998)



- ▶ ALUMNOS DEL SECTOR ESTATAL
- ▶ ALUMNOS DEL SECTOR PRIVADO

PORCENTAJE DE EMPLEADOS POR RÉGIMEN DE APORTES JUBILATORIOS (JUNIO DE 1999)



- ▶ EMPLEADOS QUE APORTAN AL RÉGIMEN DE REPARTO
- ▶ EMPLEADOS QUE APORTAN AL RÉGIMEN DE CAPITALIZACIÓN

Fuente: elaboración propia en base a datos de Clarín, Anuario 2000-2001, Buenos Aires, 2001.

El régimen de reparto incluye las jubilaciones brindadas por el sistema estatal, mientras que el régimen de capitalización comprende aquellos aportes que administran los fondos privados de jubilaciones y pensiones.

5. LOS SERVICIOS

Los servicios constituyen un amplio espectro de actividades que se relacionan con la satisfacción de necesidades de la población. Algunos de estos servicios son brindados por el Estado. Otros, la gran mayoría, están en manos de empresas privadas que adaptan su accionar a las exigencias del Estado, quien ejerce una función de control

Educación, salud y otros servicios sociales

La educación se encuentra garantizada por el Estado mediante establecimientos públicos de formación inicial, primaria o EGB, secundaria o Polimodal, y superior (universitaria y terciaria). Asimismo en cada uno de estos niveles existen instituciones de carácter privado que imparten enseñanza bajo ciertas pautas establecidas por el Estado (por ejemplo, los contenidos mínimos que deben formar parte del currículum en los niveles primario y medio).

En cuanto a la salud, el Estado brinda atención médica a través de los hospitales públicos, pero también existen instituciones privadas. La prestación de los servicios de salud se realiza mediante las obras sociales que poseen los sindicatos, a las cuales los trabajadores acceden mediante descuentos correspondientes en sus haberes. Una alternativa que ha proliferado en los últimos años es la de las empresas privadas, que ofrecen atención médica a cambio del pago de una cuota mensual.

El Estado también garantiza servicios como la justicia, la seguridad pública (policía) y la seguridad social, que constituye el otorgamiento de jubilaciones y pensiones, estas últimas también administradas por los fondos de jubilaciones y pensiones constituidos por empresas privadas.

Servicios domiciliarios

Bajo este rubro se incluyen aquellos servicios destinados a satisfacer las necesidades de la población en cuanto a la provisión en sus hogares de agua potable, gas, electricidad y desagües cloacales.

En la actualidad, estos servicios son prestados por empresas privadas, luego del proceso de privatización que tuvo lugar a comienzos de la década de 1990.

La prestación de estos servicios se realiza mediante redes que posibilitan el suministro de los mismos a la población. Las áreas urbanas cuentan con una buena cobertura, a diferencia de muchos asentamientos rurales que carecen de ellas.

Servicios personales

Se trata de los servicios que responden a necesidades particulares de las personas y abarcan una amplia gama de actividades, como la de mantenimiento y reparación de electrodomésticos, maquinaria e instalaciones

del hogar (aquellas realizadas por plomeros, gasistas y mecánicos) o aquellos vinculados a cuestiones estéticas como gimnasios, spas, centros de belleza, etc. También forma parte de los servicios personales la asistencia de profesionales: contadores, abogados, escribanos, arquitectos, etcétera.



De acuerdo con los datos suministrados por el Censo Nacional de Población y Vivienda de 1991, solo el 36 % de la población argentina no posee obra social, mutual ni medicina prepaga.

Turismo y recreación

El turismo también forma parte de las actividades terciarias; está integrado por una gama de servicios vinculados esencialmente con las demandas de la población en su tiempo libre, en especial cuando se desplaza hacia otro lugar, lo que sucede sobre todo en determinados momentos del año (vacaciones de verano e invierno, Semana Santa, fines de semana).

Los destinos turísticos, ya sean ciudades o áreas rurales, son zonas que presentan determinados atractivos y cuentan con una infraestructura específica de hotelería, restaurantes, guías, alquiler de equipamiento adecuado para determinados deportes, etc.

En la Argentina, la actividad turística ha crecido desde fines del siglo XIX, cuando sólo constituía una práctica para sectores de alto poder adquisitivo. A partir de mediados del siglo XX comenzó a extenderse gracias a la implementación de las vacaciones anuales pagas para los trabajadores en relación de dependencia, así como las mejoras propias del sector en cuanto a infraestructura hotelera y transporte.

Aunque el destino turístico más habitual está vinculado con el contacto con espacios naturales –playa, montaña, etc.– los centros urbanos también tienen sus atractivos: espectáculos, ferias, congresos, plazas y parques, tiendas, oferta gastronómica, entre otros.




Las plazas y parques constituyen alternativas para disfrutar del tiempo libre en las ciudades.

Transporte

Los servicios de transporte incluyen tanto al de pasajeros como al de carga, ambos por vía terrestre (tren y automotores), marítima/fluvia, o aérea. El transporte de carga es esencial para la práctica del comercio y para poner en contacto las distintas actividades desarrolladas en el país y en el resto del mundo. En la Argentina, el transporte marítimo es una pieza clave del comercio exterior, ya que absorbe el 90% de los traslados de importación y exportación. Las personas, por su parte, utilizan para desplazarse a sus lugares de trabajo o para viajar los transportes públicos automotores (ómnibus y micros) y ferroviarios (subtes y trenes). En algunos lugares, como el Tigre, también existen lanchas colectivas que trasladan personas y carga.

El avión, por último, representa el vehículo más rápido y seguro para el movimiento tanto de pasajeros como de mercadería y correspondencia.



El sector bancario también ha implementado diversos medios para aumentar la comodidad de los clientes, entre otros, la instalación de cajeros automáticos, los servicios de débito automático o la evacuación de consultas por teléfono e Internet.

Servicios a las empresas

El desarrollo de nuevas formas de organización empresarial ha permitido el surgimiento y proliferación de particulares o compañías que brindan asesoramiento. Pero sin duda es el área de la informática la que ha introducido las mayores novedades. No sólo ha mejorado los métodos de almacenamiento y procesamiento de datos, sino que se ha convertido en el instrumento clave de la comunicación. Así, las empresas pueden mantener sus distintas áreas interconectadas, como también pueden conectarse con aquellas que les brindan servicios o con sus propios clientes. Además, la informática permite el intercambio instantáneo entre diferentes sucursales de cualquier zona del país o del mundo.

RELECTURA 54

1. ¿Qué servicios sociales garantiza el Estado?
2. ¿Quiénes son los encargados de la provisión de servicios domiciliarios en la Argentina?
3. ¿Cuáles son los servicios orientados al aprovechamiento del tiempo libre de la población y en qué consisten?
4. ¿Cómo influyen los adelantos en materia de informática en el resto del sector terciario?

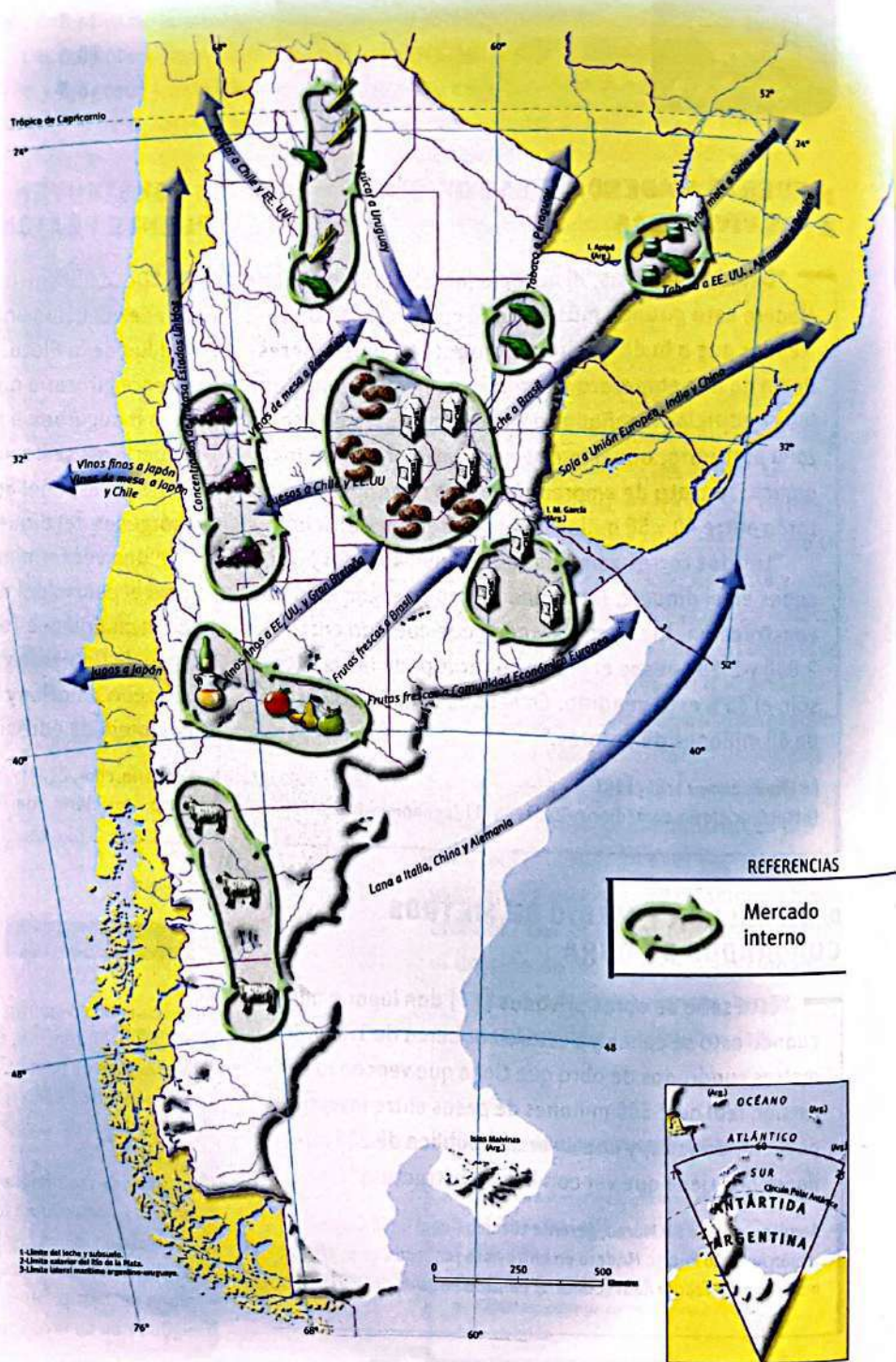


CONTENIDOS

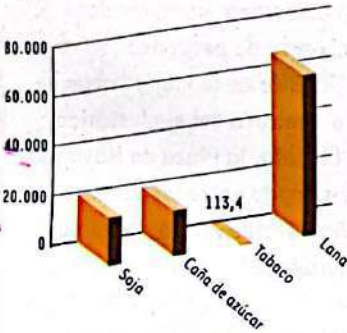
- El análisis de los circuitos productivos
- La producción frutícola del Alto Valle
- La caña de azúcar: tradicional producto del Noroeste
- El circuito vitivinícola
- La Patagonia y el ganado ovino
- La actividad tabacalera
- Los eslabones de la yerba mate
- La notable expansión de la soja
- Una producción que aumenta: los lácteos
- Los circuitos productivos en el marco de la globalización
- Estudio de caso: los pequeños productores cañeros de Tucumán

La economía de un país depende, en gran medida, de su capacidad de producción y del nivel de competitividad en el mercado internacional. Por ello es importante conocer los procesos y los agentes que intervienen en la obtención de los productos.

FLUJOS DE PRODUCCIÓN



PRODUCCIÓN EN MILES DE TONELADAS 1999



Fuente Clarín, Anuario 2000/2001.

PUNTO DE PARTIDA

PARA TRABAJAR EN PEQUEÑOS GRUPOS

• ¿Qué aspectos de las actividades agropecuarias se pueden conocer a través del análisis de los circuitos productivos regionales?

PARA DISCUTIR ENTRE TODOS

• ¿Cuáles suponen que son los agentes económicos que más se benefician y los que menos se benefician dentro de un circuito productivo?

REFERENCIAS



1. EL ANÁLISIS DE LOS CIRCUITOS PRODUCTIVOS

El análisis de los circuitos productivos regionales permite conocer las características de las distintas etapas incluidas en la producción de un bien, identificar a los agentes económicos que participan y entender las modalidades de vinculación y las desigualdades que surgen entre ellos. A su vez, y debido a que las ganancias que puede generar cada una de las etapas son diferentes, el análisis de los circuitos permite ver no sólo qué agentes económicos son los que más se benefician, sino también cuál es el impacto o la relevancia económica de la actividad en cada una de las regiones.

Un circuito productivo es el encadenamiento de etapas desarrolladas en torno de una actividad productiva común, que va desde la producción de una materia prima (generalmente denominada eslabón agrícola), hasta su transformación (eslabón industrial) y su distribución (eslabón comercial). En general, estos eslabones se localizan en áreas diferentes: la producción puede llevarse a cabo en una región determinada, pero su transformación y su consumo en otra u otras.

Muchos de estos circuitos productivos se hallan localizados (por lo menos su eslabón agrícola) en áreas extrapampeanas y constituyen actividades importantes dentro de las economías regionales. A lo largo de las últimas décadas, todos los circuitos han sufrido transformaciones bastante profundas. En la actualidad, en el contexto de la globalización y la integración regional (Mercosur), tales cambios se han acentuado.

ESLABONES DE ALGUNOS CIRCUITOS PRODUCTIVOS

ESLABÓN AGRÍCOLO GANADERO MATERIA PRIMA	ESLABÓN INDUSTRIAL DENTRO DE LA MISMA REGIÓN	ESLABÓN INDUSTRIAL EXTRARREGIONAL Y COMERCIALIZACIÓN
Caña de azúcar	Ingenios azucareros	Comercialización
Tabaco	Secado y clasificación	Elaboración de cigarrillos. Empaquetado
Yerba mate	Secado. Molienda. Fraccionamiento	Comercialización
Vid	Bodegas. Fraccionamiento	Fraccionamiento y comercialización
Peras y manzanas	Empaque. Enfriado. Industrialización	Comercialización
Ganado ovino	Esquila	Lavado. Peinado. Hilado. Tejido.
Leche	Ordeño. Fraccionamiento. Producción de derivados.	Comercialización
Soja	Molienda. Producción de aceites y harinas	Comercialización



En el eslabón agrícola del circuito de la yerba mate se obtiene la materia prima. Luego pasa por procesos de canchado y secado para ser fraccionada y distribuida.



RELECTURA 56

1. ¿Qué es un circuito productivo?
2. ¿Por qué es importante el análisis de los circuitos productivos?
3. ¿Cuáles son los eslabones de un circuito productivo?
4. ¿Qué características presenta la localización de los eslabones?