



ALUMNOS:

CALIFICACION

Regiones Geográficas y su relieve predominante.

La considerable extensión del territorio argentino se manifiesta en una gran diversidad climática y de relieve, que determina distintas formas de vida vegetal y animal, así como un particular asentamiento humano y de actividades que se relacionan directamente con el basamento físico sobre el que se realizan.

La variedad en los rasgos del relieve y del clima sirven de fundamento a la división regional en la que se procura individualizar un espacio territorial en el que la homogeneidad física y la cohesión interna en la actividad humana determinen una unidad funcional distintiva.

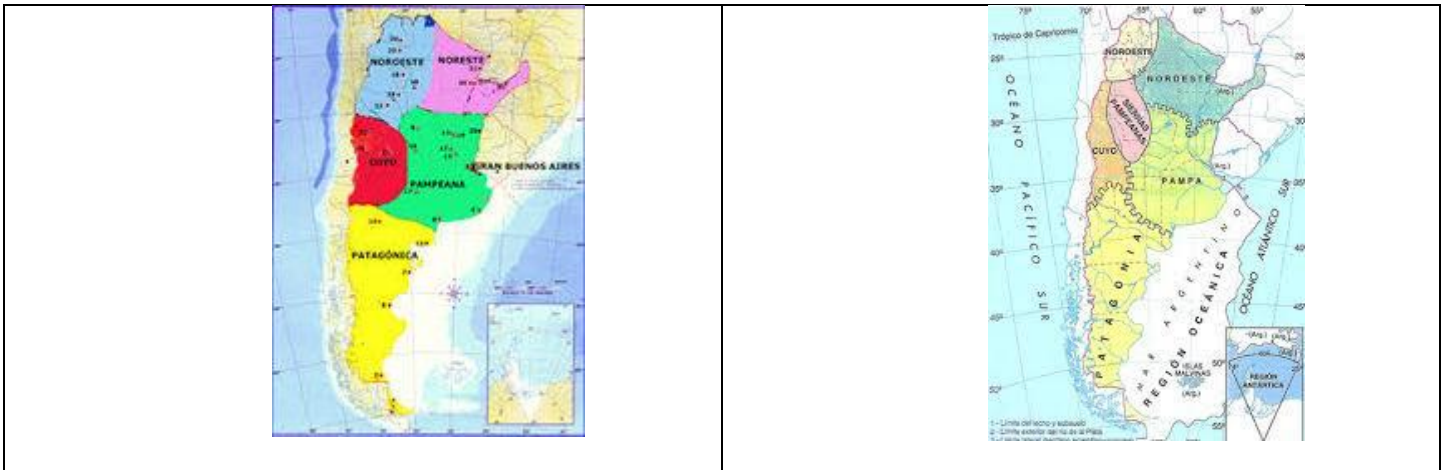
Las regiones geográficas de Argentina son cada una de las grandes divisiones territoriales, definidas por características geográficas e histórico-sociales en las que se divide la nación sudamericana.

En la Argentina la idea de región no está asociada a una entidad político-administrativa, o a las relaciones de poder, sino a un área definida tanto por la geografía física como por la geografía humana.

A lo largo de la historia se han propuesto varias regiones. Las más estables han sido las regiones Pampeana, Cuyana, la del Noroeste y la Patagonia. Algunas de ellas tienen a desaparecer, como la Mesopotamia. Por el contrario, la región del Noreste y la Metropolitana tienden a reconocerse. Varios autores relevantes han considerado las regiones Chaqueña y/o la de las Sierras Pampeanas. La separación de la Patagonia en Andina y Extra-Andina tiende a perder consenso. En el mismo sentido, la separación de la Pampa en Húmeda y Seca fue propuesta por un Diferenciador, pero esto no fue retomado por otros autores. Varios autores relevantes han considerado regiones para la Antártida Argentina y para el Mar Argentino. Así, en los últimos 50 años, la cantidad de regiones ha sido entre 8 y 6 regiones americanas; a las que se pueden agregar 1 o 2 marítimas/antárticas.

En la toponimia regional del actual espacio argentino hay algunos nombres de lugar que tienen un origen arcaico, prehispánico inclusive, como Puna, Tucumán, Pampa, Chaco o Cuyo. La división de Argentina en regiones geográficas, fue un tema de estudio desde su origen mismo como Estado en el siglo XIX. A partir del siglo XX comienzan a destacarse regionalizaciones que incluyen factores de tipo socioeconómico además de los tradicionales físicos y biológicos. Velázquez destaca 9 propuestas que fueron efectuadas entre 1943 y 1992 desde la academia y organismos gubernamentales. Considera que, desde entonces, no se propusieron regionalizaciones de importancia. Este autor, además de presentar las regionalizaciones, propone una herramienta para valorarlas relacionada con el bienestar de la población. De acuerdo a su método, las mejores regionalizaciones serían: Chiozza y Aranovich (1975), CONADE (1967), INDEC (1980) seguidos por Siragusa (1958) y Roccatagliata (1976).





REGIONES DE ARGENTINA



ACTIVIDADES - SELECCIONA UNA REGION

- 1- REALIZA UNA BREVE RESEÑA HISTORICA DE LAS PROVINCIAS QUE COMPONEN LA REGIÓN.(fecha de fundación, superficie, población)
- 2- ANALIZAR LOS TIPOS DE RELIEVE, CLIMAS DE LA REGIÓN Y BIOMAS QUE POSEE LA REGIÓN ASIGNADA (incorporar imágenes, mapas)

- 3- QUE FENÓMENOS NATURALES AFECTAN A LA REGIÓN. EXPLICA BREVEMENTE.
 4- MENCIONA QUE TIPO DE CUENCAS HIDROGRAFICAS, CARACTERISTICAS, Y UTILIZACION. (RIOS PRINCIPALES, DIQUES, ETC)

 <p>1</p>	 <p>2</p>	<p>REGION NEA</p>
 <p>7</p>	 <p>8</p>	<p>REGION NOA</p>
 <p>13</p>	 <p>14</p>	<p>REGION CUYO</p>
 <p>37</p>	 <p>38</p>	<p>REGION</p>
 <p>43</p>	 <p>44</p>	<p>REGION TIERRA DEL FUEGO, ISLAS MALVINAS Y ANTÁRTIDA.</p>
 <p>25</p>	 <p>26</p>	<p>REGION PAMPEANA</p>