

## La población urbana y rural

La población se clasifica también en población urbana y rural. La población urbana es la que vive en localidades con más de 2.000 habitantes, donde predomina el trazado urbano de calles y las edificaciones continuas. Por el contrario, la población rural es la que vive dispersa en el campo o concentrada en localidades con menos de 2.000 habitantes.

En general, las condiciones de vida en los centros urbanos son mejores que en las áreas rurales. Por ejemplo, en las ciudades los niveles de alfabetismo son más altos que en el campo.

Por otro lado, indicadores como la mortalidad infantil y la tasa de natalidad son más altos en el ámbito rural que en el urbano. Esto es así porque las madres que viven en la ciudad tienen mayor acceso a la educación, a la asistencia sanitaria y a los servicios domiciliarios, como provisión de agua potable, luz y gas. Estas mejores condiciones de vida influyen en los indicadores mencionados anteriormente.

La ciudad de Buenos Aires, que cuenta con el 100% de población urbana, tiene una tasa de natalidad de 13,9‰ (13,9 por mil), muy inferior a los 18,2‰ que registra el promedio del país. También tiene una tasa de mortalidad infantil más baja (9,6‰), cuando el promedio del país es de 16,3‰.

En el transcurso del siglo XX, el proceso migratorio campo-ciudad, generado a partir de la mecanización de tareas rurales y del proceso de industrialización, provocó la actual concentración de la población en ciudades. En 1914 la población urbana era apenas un poco más de la mitad de la población total, mientras que en la actualidad, como vimos, alrededor del 90% de los habitantes de la Argentina vive en ciudades.

**A** Población urbana y rural por grupos de edad, 2001

POBLACIÓN URBANA	POBLACIÓN RURAL	POBLACIÓN TOTAL
Total		36.260.130
Urbana		32.431.950
Rural		3.828.180
agrupada		1.223.533
dispersa		2.604.647

Fuente: Censo Nacional de Población, Hogares y Viviendas 2001.

Actividad

1. Con la información de estas páginas y de los capítulos anteriores elaboren un texto que explique por qué la población del país se concentra en las cuatro jurisdicciones que menciona el texto de esta página.

# La población urbana y rural

Una característica singular de la Argentina es el aumento constante de la población urbana a lo largo de los censos, tanto en valores absolutos como en valores relativos, en detrimento de la población rural. El proceso de urbanización comenzó a principios del siglo XX, beneficiado por las corrientes de migración europea y fue uno de los primeros en América Latina. Posteriormente, la industrialización comenzada en la década de 1930, intensificó este proceso por la gran demanda de mano de obra.

Existen varios criterios para definir los conceptos de población urbana y población rural. Desde un punto de vista estadístico, el INDEC considera población urbana a aquella que reside en localidades de 2.000 o más habitantes. En cambio se considera población rural a toda agrupación de personas que vive en localidades con menos de 2.000 habitantes. Puede ser de forma agrupada o dispersa. La agrupada es aquella que vive en localidades menores a 2.000 habitantes, por ejemplo pueblos o caseríos y la dispersa es la que vive en campo abierto, sin formar agrupaciones de personas.

Otro de los criterios para definir los espacios urbanos y rurales es el que tiene en cuenta los distintos elementos y procesos que se desarrollan en ellos. En tal sentido, los espacios urbanos son aquellos que poseen alta densidad de población, donde predominan las actividades secundarias y terciarias y que cuentan con más

cantidad y mayor complejidad de infraestructura y equipamiento de servicios. En cambio, en los espacios rurales la densidad de población es baja, predominan las actividades primarias y solo poseen servicios básicos.

Según el censo nacional de población realizado en 2001, la población urbana de la Argentina asciende a algo más de 32.300.000 de personas (89,3%), distribuidas en las casi 800 localidades de 2.000 habitantes o más.

Las provincias con mayor porcentaje de población urbana son Buenos Aires, Santa Cruz y Tierra del Fuego con valores que rondan los 96% y 97% de la población total. Los menores porcentajes de población urbana se encuentran en las provincias de Santiago del Estero (66%), Misiones (70%) y Catamarca (74%).

Las ciudades de la Argentina se clasifican de la siguiente manera teniendo en cuenta un criterio cuantitativo:

- **metrópolis:** más de 150.000 habitantes;
- **ciudades intermedias:** entre 20.000 y 150.000 habitantes;
- **ciudades pequeñas:** entre 2.000 y 19.999 habitantes.

En 2001, eran 21 los centros urbanos que superaban los 150.000 habitantes. Con respecto a la distribución de estas metrópolis, 8 ciudades se encontraban en la Región Pampeana, 5 en el Nordeste, 3 en el Noroeste, 2 en las Sierras Pampeanas, 2 en Cuyo y 1 en la Patagonia. Esta dis-

**PRINCIPALES CIUDADES DE LA ARGENTINA  
SEGÚN CENSO 2001**

<b>Ciudad</b>	<b>Total población</b>
Gran Buenos Aires	13.827.203
Gran Córdoba	1.368.301
Gran Rosario	1.161.188
Gran Mendoza	848.660
Gran San Miguel de Tucumán	738.479
Gran La Plata	694.253
Mar del Plata	541.733
Gran Salta	468.583
Gran Santa Fe	454.238
Gran San Juan	421.640
Gran Resistencia	359.590
Santiago del Estero-La Banda	327.974
Corrientes	316.782
Neuquén-Plottier-Cipolletti	291.041
Gran Posadas	279.961
Gran San Salvador de Jujuy	278.336
Bahía Blanca	274.509
Gran Paraná	247.310
Formosa	198.074
Gran San Fernando del Valle de Catamarca	171.923
Gran San Luis	162.011

# El sistema urbano argentino

Todo sistema urbano está integrado por:

- ciudades que satisfacen varias funciones o servicios urbanos;
- relaciones entre esas ciudades, que intercambian distintos productos y son interdependientes entre sí;
- "líneas" que satisfacen esas relaciones (rutas, cables telefónicos, oleoductos, etc.), que por lo general forman "redes".

El resto del territorio está ocupado por las áreas rurales, cada una de las cuales depende funcionalmente de una ciudad.

En conjunto, todo sistema urbano se presenta como una unidad y es expresión de la organización del territorio de un Estado.

El sistema urbano argentino posee las siguientes características:

- no cubre convenientemente toda la Argentina, ya que la Patagonia está poco integrada al sistema nacional;
- es altamente radiocéntrico y centralizado, ya que las principales vías de comunicación y transporte se concentran en Buenos Aires;
- ofrece escasa complementariedad entre los medios de transporte y comunicación;
- es macrocefálico, ya que la mayor concentración se encuentra en el Gran Buenos Aires, que es la enorme cabeza del sistema;
- la primacía urbana, es decir, la relación entre la ciudad con mayor cantidad de habitantes y la que le sigue en tamaño es de 10 a 1. El Gran Buenos Aires tiene casi diez veces

más habitantes que la ciudad de Córdoba que es la que le sigue en orden decreciente. En 2001, el Gran Buenos tenía alrededor de 13.800.000 habitantes y el Gran Córdoba aproximadamente 1.370.000 personas.

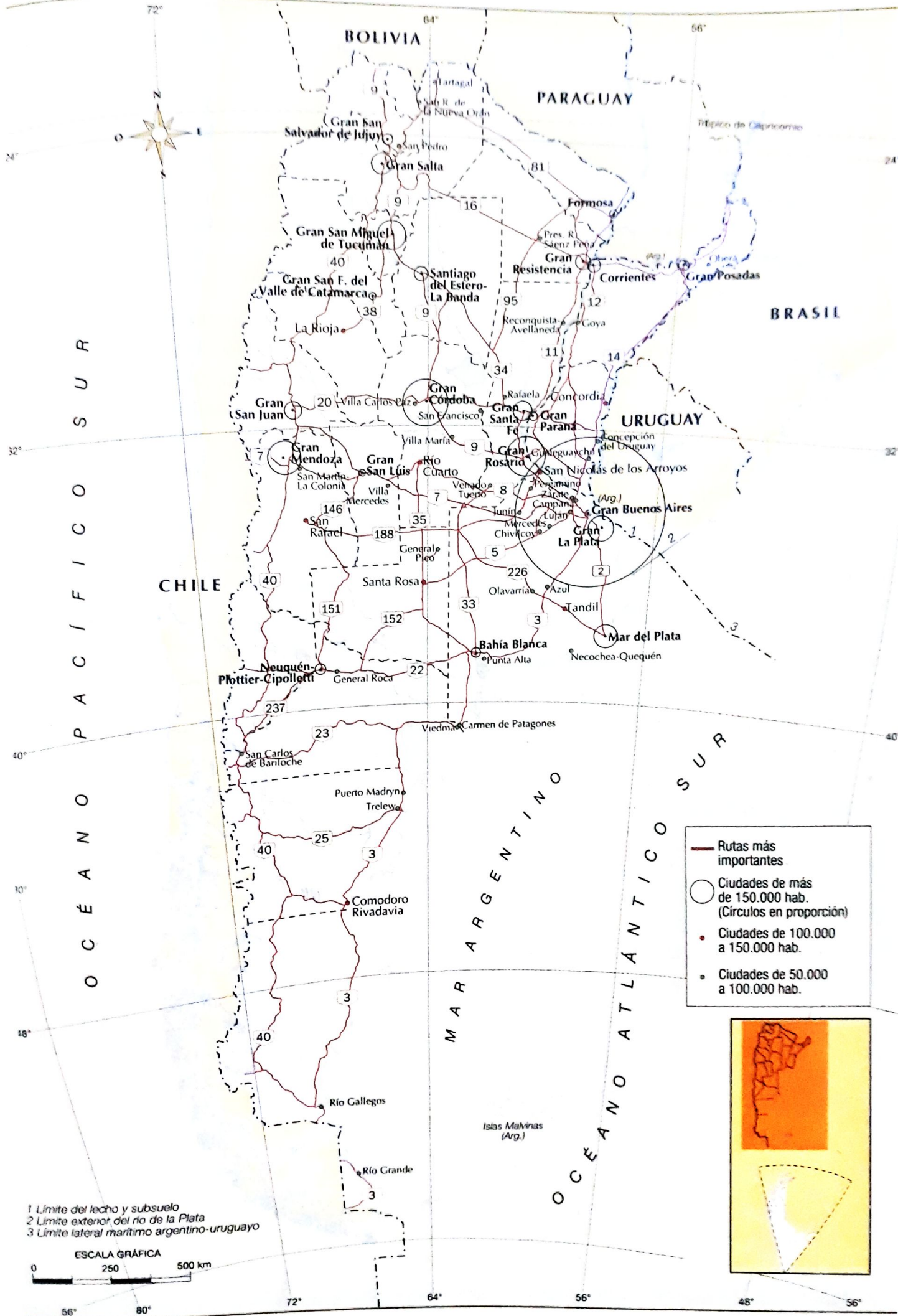
Las causas que explican esta superioridad son históricas y geográficas. La ocupación y organización del territorio argentino llevó a un sistema económico centralizado, agroexportador, con cabeza en Buenos Aires, que conformó un sistema urbano desequilibrado.

Toda ciudad ejerce influencia sobre las áreas que las rodean, incluyendo a las ciudades menores que existen en esas áreas dependientes. Cuanto mayor es la densidad poblacional de una ciudad es previsible que sean mayores sus influencias y su respectiva jerarquía urbana.

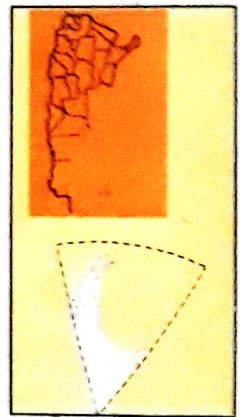
En la Argentina, el Gran Buenos Aires ejerce una influencia excluyente sobre todo el territorio nacional; no existe ciudad alguna que pueda vulnerar o disputar esa primacía.

En el ámbito regional se puede apreciar la existencia de varios subsistemas urbanos, que en nuestro país por lo general no están suficientemente consolidados y tienen como centro a las capitales de las provincias. También existen algunas ciudades importantes que por distintas razones son cabeceras de subsistemas urbanos sin desempeñar la función de capital provincial. Entre ellas se pueden mencionar: Rosario, Mar del Plata, Bahía Blanca, San Carlos de Bariloche, Comodoro Rivadavia, entre otras.

# PRINCIPALES CIUDADES DE LA ARGENTINA




1 Límite del lecho y subsuelo  
 2 Límite exterior del río de la Plata  
 3 Límite lateral marítimo argentino-uruguayo



## EL SISTEMA URBANO

Cuando hablamos de sistema nos referimos a un conjunto de partes o elementos que están relacionados entre sí. El sistema urbano argentino está formado por ciudades de diferentes tamaños conectadas entre sí a través de redes visibles e invisibles. Las redes visibles son los transportes (rutas, caminos, red ferroviaria) y las redes de comunicaciones e infraestructura (tendidos de luz, gas, teléfono, etcétera). Las redes invisibles implican las relaciones de poder político y económico entre las ciudades que determinan la jerarquía o importancia de cada ciudad en el sistema urbano nacional. El Aglomerado Gran Buenos Aires es la ciudad que mayor jerarquía presenta, tanto por la cantidad de población y las funciones o actividades que concentra como por la riqueza que genera a través de sus múltiples actividades.

Las ciudades poseen un área de influencia respecto de la zona en la que se localizan. La extensión de esta área depende de las funciones que realice cada ciudad. Algunas tienen un área de influencia local; otras, regional y otras, nacional. Por ejemplo, la ciudad de Córdoba, por contar con una de las universidades más prestigiosas del país, tiene un área de influencia amplia,

ya que llegan estudiantes desde varias provincias para asistir a sus facultades. Cada ciudad, de acuerdo con la cantidad de población y de actividades o funciones que presente, tiene diferente jerarquía en el sistema urbano. En el mapa  pueden observar la jerarquía de los principales centros urbanos en el país.

banos de la  
americana

