

Proyecto integrador de Geografía

integrantes:

Benjamin Altamira

Lucas Silva

Luca Rossi

Jonas Díaz



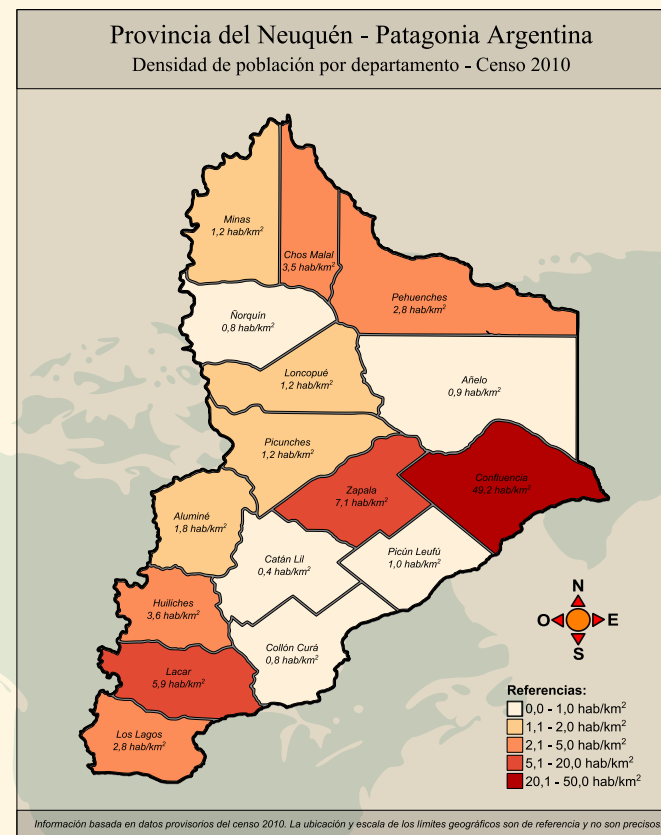
NEUQUEN

DIVISION POLITICA



POSICION GEOGRAFICA

Posición geográfica: Oeste de la región patagónica; limita con Mendoza, La Pampa, Río Negro y Chile.



REGION GEOGRAFICA

Región geográfica: Patagonia Norte.

CARACTERISTICAS FÍSICAS

Relieve: Zona cordillerana con montañas, lagos, valles y mesetas.

Superficie: Aprox. 94.078 km².

FORMA DE GOBIERNO

República representativa con poder ejecutivo, legislativo y judicial a nivel provincial.

rio negro

Division politica



- Posición geográfica: Centro-norte de la Patagonia; limita con Neuquén, La Pampa, Buenos Aires, Chubut y Chile.
- Región geográfica: Patagonia Norte.
 - Características físicas:Relieve: Mesetas, sierras bajas, valles fluviales como el del río Negro.
 - Superficie: Aprox. 203.013 km².
 - Forma de gobierno: Republica representativa con poder ejecutivo legislativo y judicial a nivel provincial



chubut

División política: Provincia de Chubut.

Posición geográfica: Centro-sur de la Patagonia; limita con Río Negro, Santa Cruz y el Océano Atlántico.

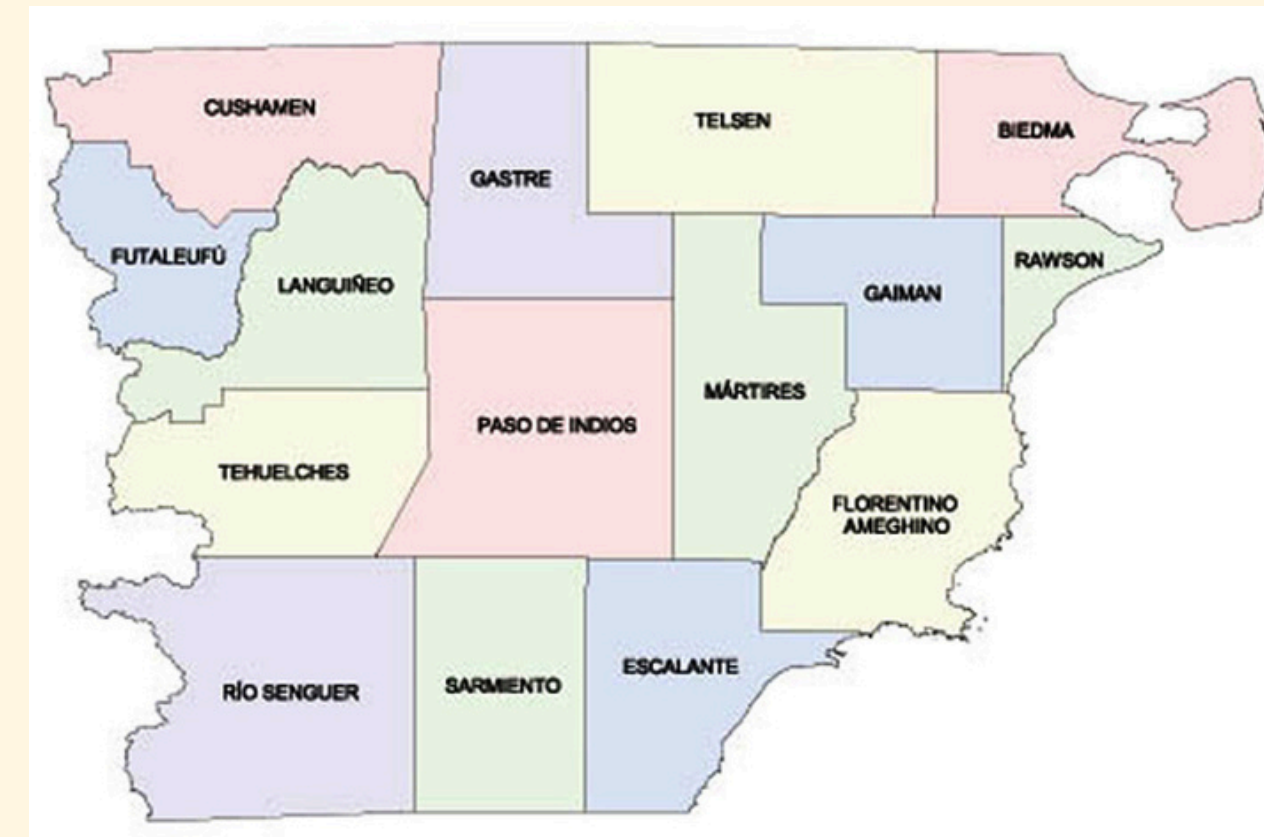
Región geográfica: Patagonia Central.

Características físicas:

Relieve: Mesetas escalonadas, costa atlántica, zona cordillerana al oeste.

Superficie: Aprox. 224.686 km².

Forma de gobierno: Gobierno provincial autónomo con sus tres poderes.



SANTA CRUZ

División política: Provincia de Santa Cruz.

Posición geográfica: Sur de la Patagonia; limita con Chubut, Chile y el Océano Atlántico.

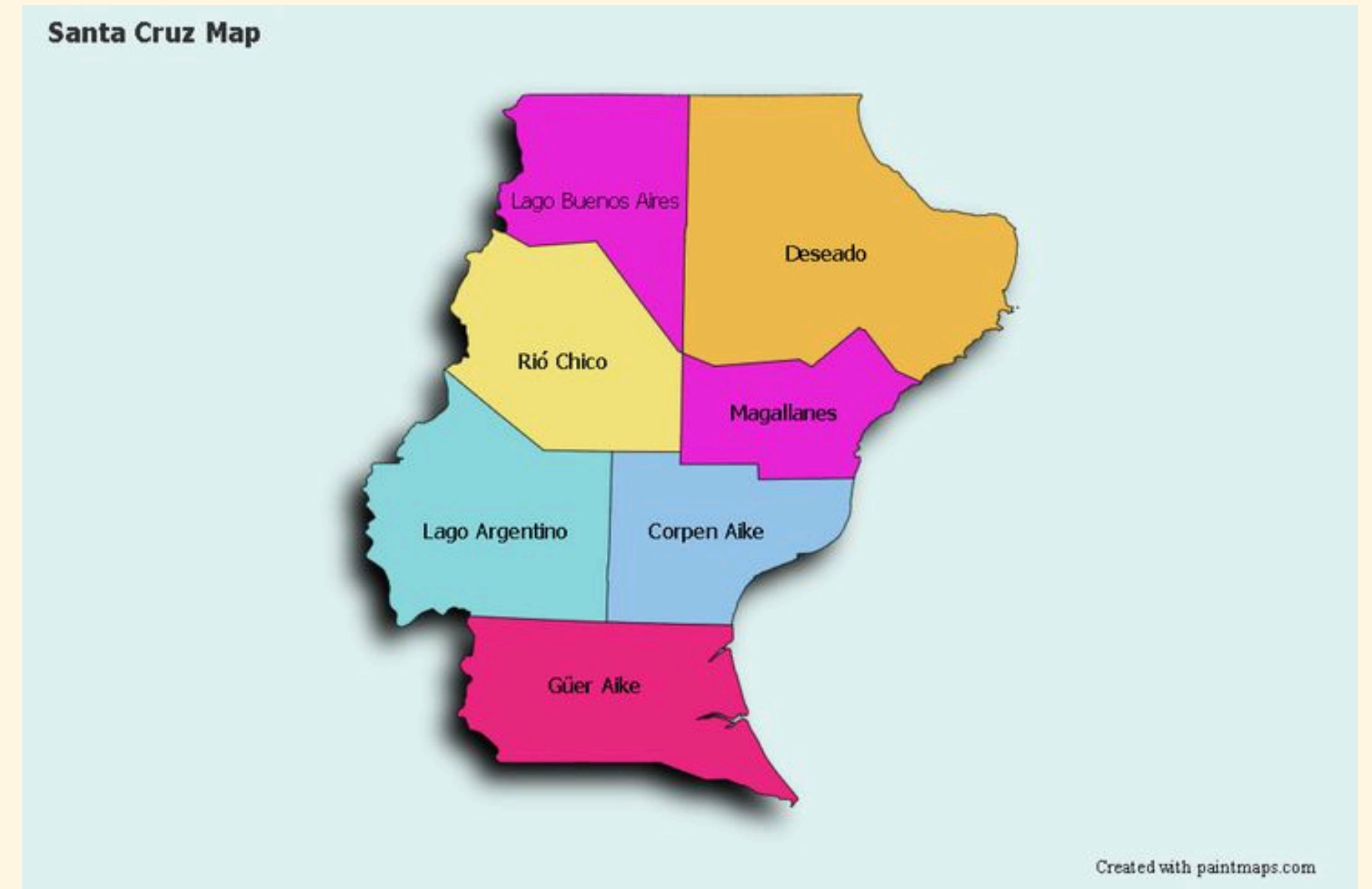
Región geográfica: Patagonia Austral.

Características físicas:

Relieve: Mesetas, cordillera andina, glaciares (ej. Perito Moreno).

Superficie: Aprox. 243.943 km².

Forma de gobierno: República provincial con tres poderes.



- **🏛️ División política:**
 - Es una provincia de la República Argentina.
 - Su capital es Ushuaia.
 - Está compuesta por:
 - Isla Grande de Tierra del Fuego (parte oriental)
 - Islas del Atlántico Sur (como las Malvinas y Georgias del Sur; actualmente bajo control británico)
 - Sector Antártico Argentino (reclamo soberano)
- **🌐 Posición geográfica:**
 - Ubicación extrema sur del país.
 - Limita al:
 - Norte: con el Estrecho de Magallanes
 - Oeste y sur: con Chile
 - Este: con el Océano Atlántico Sur
- **🌍 Región geográfica:**
 - Pertenece a la Región Patagónica, específicamente a la Patagonia Austral Subantártica.
- **🏞️ Características físicas:**
 - **Relieve:**
 - Montañoso en el sector occidental (Cordillera Darwin, parte de los Andes fueguinos)
 - Llanuras y costas bajas en el sector oriental
 - Presencia de valles glaciares, turberas, lagos y fiordos
 - **Superficie:**
 - 21.571 km² (solo la parte emergida bajo jurisdicción argentina en la Isla Grande de Tierra del Fuego)
 - Incluye reclamos sobre 965.597 km² (Antártida e islas del Atlántico Sur), no efectivamente controlados
- **🏛️ Forma de gobierno:**
 - Tiene un gobierno democrático y autónomo, con:
 - Poder Ejecutivo (gobernador/a)
 - Poder Legislativo (unicameral)
 - Poder Judicial propio
- Es una provincia con las mismas atribuciones constitucionales que las demás en el país



Tierra del fuego

Neuquén



Rio negro



Chubut



Santa Cruz



Tierra del fuego

