

TRABAJO INTEGRADOR DE GEOGRAFÍA




Tello Rocio, Rojas Alahi, Villalva Nicole, Bazan Juana.

3er año "B"



TEMA: INVESTIGACIÓN DE PROVINCIAS
ARGENTINAS

OBJETIVO: CONOCER LA POSICION
GEOGRÁFICA, DIVISION POLÍTICA, REGIÓN
GEOGRÁFICA, ETC. DE LAS PROVINCIAS, EN
ESTE CASO: SAN JUAN, MENDOZA, FORMOSA Y
SANTA FE.



MENDOZA

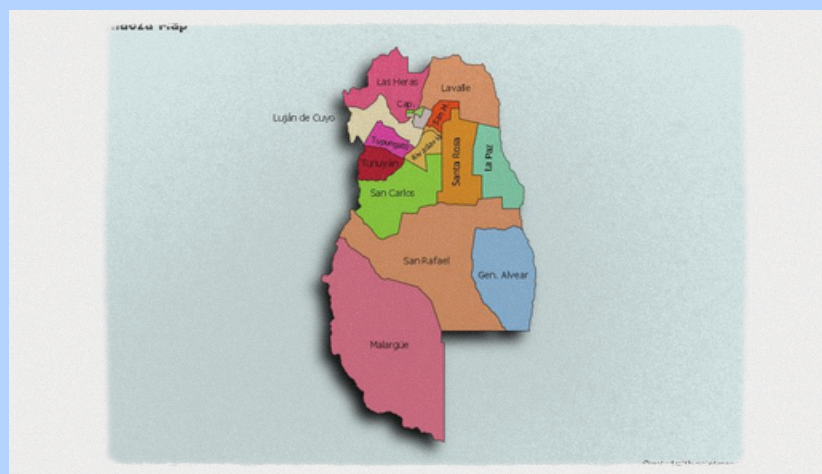
POSICIÓN GEOGRÁFICA:

La posición geográfica de Mendoza es: 32°53' de latitud sur, 68°50' de longitud oeste y de altitud son aproximadamente unos 746 metros sobre el nivel del mar. Mendoza se encuentra en la región oeste de Argentina, al pie de la Cordillera de los Andes, y limita con Chile al oeste.



DIVISIÓN POLÍTICA:

La división política de Mendoza, Argentina, se organiza en departamentos, que son unidades administrativas similares a municipios. La provincia de Mendoza tiene 18 departamentos, y cada uno está gobernado por un intendente y su propio consejo deliberante.



REGIÓN GEOGRÁFICA:

La provincia de Mendoza se ubica en la Región de Cuyo de Argentina. Esta región geográfica está compuesta por las provincias de:

- Mendoza
- San Juan
- San Luis
- (A veces se incluye también a La Rioja)



MENDOZA

CARACT. FISICAS:

- Ubicación: Oeste de Argentina, en la ladera oriental de la Cordillera de los Andes, limitando con Chile.
- Relieve: Predominan las montañas (Cordillera de los Andes) y zonas de llanura y mesetas en el este.
- Clima: Árido y seco, con poca lluvia. Esto favorece el desarrollo del riego artificial, clave para la agricultura.
- Recursos naturales destacados: Agua de deshielo, suelos fértiles en oasis, minerales (como petróleo) y paisajes naturales.



SUPERFICIE, POBLACION Y

FORMAS DE GOBIERNO:

- Superficie: Aprox. 148.827 km²
- Población: Más de 2 millones de habitantes
- Forma de gobierno: República representativa con gobernador y poderes Ejecutivo, Legislativo y Judicial (como toda provincia argentina)



SAN JUAN

POSICIÓN GEOGRÁFICA:

La posición geográfica de San Juan es: 31°32' de latitud sur, 68°31' de longitud oeste y una altitud aproximada de 650 metros sobre el nivel del mar.

San Juan se encuentra en la región oeste de Argentina, dentro de la Región de Cuyo, y limita con Chile al oeste. Está en una zona de cordillera y sierras, con clima árido y seco.



DIVISIÓN POLÍTICA:

San Juan está dividida en 19 departamentos, cada uno con su propio intendente.

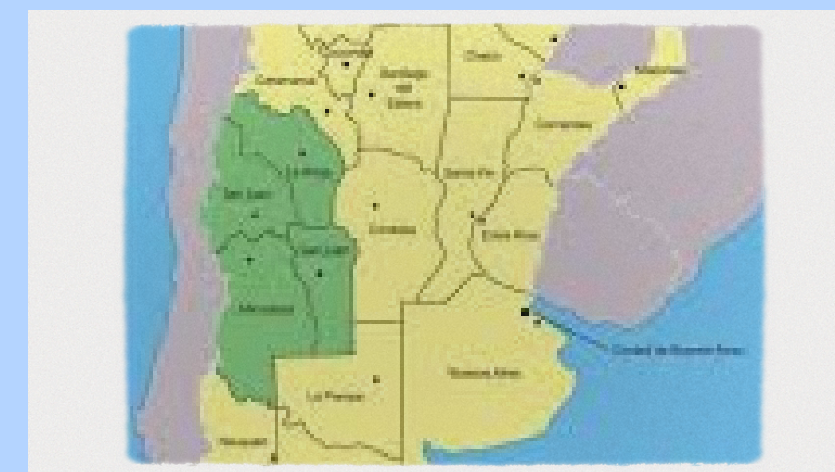
Algunos importantes son: Capital, Rawson, Rivadavia, Chimbas, Santa Lucía, Pocito, entre otros.



REGIÓN GEOGRÁFICA:

San Juan pertenece a la Región de Cuyo (junto a Mendoza, San Luis y a veces La Rioja).

Se ubica en el oeste argentino, limitando con Chile, y está atravesada por la Cordillera de los Andes.



SAN JUAN

CARACT. FISICAS:

Ubicación: Oeste de Argentina, en la región de Cuyo, limitando al oeste con Chile a través de la Cordillera de los Andes.

Relieve: Predominan las montañas (Cordillera de los Andes), sierras y valles. También hay zonas áridas y depresiones.

Clima: Árido y seco, con escasas precipitaciones y mucha amplitud térmica. Ideal para el cultivo con riego.

Recursos naturales destacados: Minerales (como oro, plata y cobre), agua de deshielo para riego, suelos aptos para la vid y paisajes cordilleranos.



SUPERFICIE, POBLACION Y

FORMAS DE GOBIERNO:

- Superficie: Aprox. 89.651 km²
- Población: Más de 800.000 habitantes
- Forma de gobierno: República representativa con gobernador y poderes Ejecutivo, Legislativo y Judicial

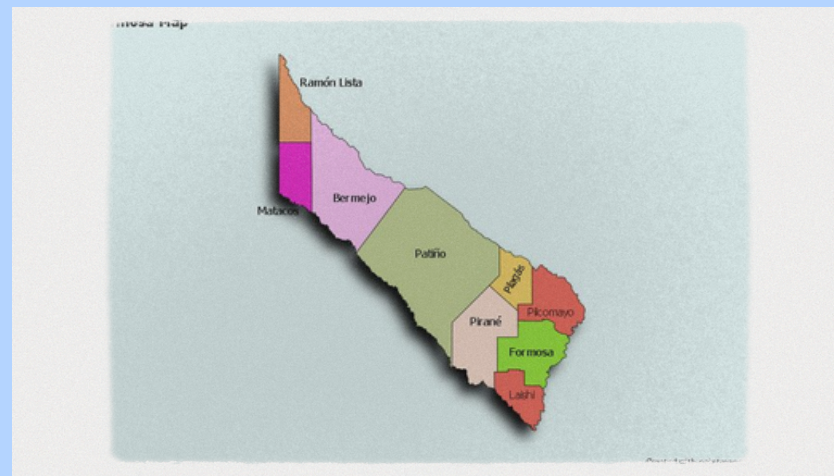


FORMOSA

POSICIÓN GEOGRÁFICA:

La posición geográfica de Formosa es: 24°11' de latitud sur, 58°11' de longitud oeste y una altitud aproximada de 60 metros sobre el nivel del mar.

Formosa se encuentra en el noreste de Argentina, dentro de la región del Gran Chaco. Limita con Paraguay al norte y al este, y con las provincias de Salta y Chaco al oeste y al sur. Es una zona de llanuras y esteros, con clima subtropical cálido y húmedo.



DIVISIÓN POLÍTICA:

Formosa está dividida en 9 departamentos, que a su vez se dividen en municipios y comisiones de fomento.



REGIÓN GEOGRÁFICA:

Formosa pertenece a la Región del Norte Grande Argentino (junto a provincias como Chaco, Salta y Misiones).

Se ubica en el noreste del país, limitando con Paraguay, y forma parte de la llanura chaqueña, con paisajes de esteros, ríos y bosques subtropicales.



FORMOSA

CARACT. FISICAS:

Ubicación: Noreste de Argentina, en la región del Gran Chaco, limitando al norte y este con Paraguay, y al oeste y sur con las provincias de Salta y Chaco.

Relieve: Predominan las llanuras bajas, con esteros, bañados, bosques y zonas inundables.

No hay montañas ni sierras importantes.

Clima: Subtropical cálido y húmedo, con veranos muy calurosos, alta humedad y abundantes precipitaciones, especialmente en verano.

Recursos naturales destacados: Ríos importantes (Pilcomayo, Bermejo y Paraguay), suelos fértiles para agricultura, recursos forestales, fauna silvestre y agua dulce.



SUPERFICIE, POBLACION Y

FORMAS DE GOBIERNO:

- Superficie: Aprox. 72.066 km²
- Población: Más de 600.000 habitantes
- Forma de gobierno: República representativa con gobernador y poderes Ejecutivo, Legislativo y Judicial (como en todas las provincias argentinas)



SANTA FE

CARACT. FISICAS:

Ubicación: Centro-este de Argentina, en la Región Centro, limitando con Entre Ríos, Córdoba, Santiago del Estero, Chaco y Buenos Aires.

Relieve: Llanura extensa, con suelos fértiles ideales para la agricultura. Se destacan los humedales, lagunas y zonas ribereñas.

Clima: Templado húmedo, con veranos cálidos, inviernos suaves y lluvias bien distribuidas durante el año.

Recursos naturales destacados: Ríos navegables (Paraná y Salado), suelos agrícolas, ganadería, pesca, y biodiversidad en sus humedales.



SUPERFICIE, POBLACION Y

FORMAS DE GOBIERNO:

- Superficie: Aprox. 133.007 km²
- Población: Más de 3.5 millones de habitantes
- Forma de gobierno: República representativa con gobernador y poderes Ejecutivo, Legislativo y Judicial (como todas las provincias argentinas).



¡MUCHAS GRACIAS!