



Trabajo Integrador de
GEOGRAFÍA
San Juan... Mi Tierra Querida



Integrantes: Valentina Cuello, Sofia pelayes, Francisco Zamora,
Abril Castro y Giuliana Gomez.

Santa Lucía:

- Localización Geográfica:

El Departamento Santa Lucía se encuentra en el centro-sur de la provincia de San Juan, dentro del Valle del Tulum, a pocos kilómetros al este de la ciudad capital de San Juan.

Forma parte del Gran San Juan, aglomerado urbano más importante de la provincia.

Limita:

- Norte: con el departamento Chimbas
- Sur: con los departamentos Rawson y 9 de Julio
- Este: con el departamento San Martín
- Oeste: con Capital (ciudad de San Juan)

- Formas de Gobierno:

Santa Lucía tiene un gobierno municipal democrático, encabezado por un intendente elegido por voto popular cada 4 años.

Intendente actual (2025): Juan José Orrego (hermano de Marcelo Orrego)

El municipio también cuenta con un Concejo Deliberante.



▪ Oasis al que pertenece y caracterización

Santa Lucía forma parte del Oasis del Valle del Tulum, el más extenso y productivo de San Juan.

Características del Oasis del Valle del Tulum:

·Se trata de un valle irrigado artificialmente, ya que el clima es desértico.

·Los cultivos se desarrollan gracias a los ríos San Juan y Jáchal, y al sistema de canales.

·Suelo fértil por los depósitos aluvionales.

·Es el núcleo de la actividad agrícola e industrial de la provincia.

·Se cultivan vides, olivos, frutas de carozo (duraznos, damascos), melones, tomates y hortalizas.

·La urbanización es importante, pero convive con zonas rurales productivas.

▪ Datos del Departamento

·Superficie total: aproximadamente 45 km²

·Población total (Censo 2022): 62.729 habitantes

·Densidad de población: muy alta para San Juan (más de 1.390 hab./km²)

·Intendente: Juan José Orrego

·Fecha de fundación: 4 de diciembre de 1942 (declaración oficial como departamento)



Características Físicas

■ RELIEVE

- Terreno plano a levemente inclinado, formado por el cono aluvional del río San Juan.
- Compuesto por sedimentos finos y permeables, ideales para cultivos bajo riego.
- Escasa presencia de elevaciones.

■ FLORA

Flora de tipo xerófila (adaptada a climas áridos), incluye:

Jarilla

Chañar

Algarrobo

Arbustos espinosos y maleza de zonas secas

En zonas rurales y urbanas se han plantado especies exóticas como plátanos, paraísos y álamos.



■ FAUNA

La fauna autóctona es escasa por la urbanización, pero aún se encuentran:

- Aves: zorzales, tordos, palomas, búhos
- Insectos y reptiles: lagartijas, escarabajos, alacranes
- Mamíferos: algunos zorros grises o hurones en zonas no urbanizadas



■ CLIMA

- Clima árido desértico con estación cálida
- Veranos muy calurosos (más de 35°C, a veces hasta 42°C)
- Inviernos secos y fríos, con mínimas cercanas a 0°C
- Lluvias muy escasas: solo en verano, menos de 230 mm anuales
- Alta amplitud térmica entre el día y la noche



Actividad Económica

La economía de Santa Lucía es agroindustrial, con fuerte componente urbano y de servicios.

Principales actividades:

1. Agricultura:

Cultivo de vid, tanto para uva de mesa como para vinos y pasas

Olivo, durazno, tomate, melón, zapallo

Hortalizas bajo riego intensivo

2. Industria agroalimentaria:

Bodegas, Fábricas de conservas, Empacadoras de frutas y verduras

3. Comercio y servicios urbanos:

Al ser parte del Gran San Juan, tiene una economía terciaria en crecimiento

Talleres, empresas de construcción, servicios profesionales

4. Metalúrgica y manufactura liviana:

En menor medida, pero con presencia de talleres y pequeñas industrias



Rivadavia:

- Localización Geográfica:

El Departamento Rivadavia se sitúa en el centro-sur de la provincia de San Juan, formando parte del Gran San Juan. Limita al norte con los departamentos de Chimbas y Ullum, al sur con Rawson y Pocito, al este con el Departamento Capital y al oeste con el Departamento Zonda. Su cabecera es la ciudad homónima, ubicada a aproximadamente 7 km al oeste del centro de la ciudad de San Juan.

- Forma de Gobierno:

Rivadavia es uno de los 19 departamentos de la provincia de San Juan y posee un gobierno municipal autónomo. Hasta el 10 de diciembre de 2023, el intendente fue José Fabián Martín, quien asumió como vicegobernador de la provincia en esa fecha.



- ⊕ Oasis al que pertenece:

El departamento forma parte del Valle del Tulum, un oasis agrícola que se extiende en el centro de la provincia de San Juan. Este valle es irrigado principalmente por el río San Juan, lo que permite el desarrollo de actividades agrícolas en una región predominantemente árida.

- Caracterización del ⊕ Oasis:

El Valle del Tulum es una zona fértil en medio de un entorno árido, gracias a los sistemas de riego derivados del río San Juan. La vegetación predominante incluye especies xerófilas como jarillas, chañares y zampas. La fauna está compuesta por liebres, zorros, comadrejas, reptiles, insectos y roedores.

- Datos del Departamento:

Superficie: 157 km²

Población: Según el censo de 2022, cuenta con 101.666 habitantes.

Intendente Actual: Sergio Miodowsky



Características Físicas:



- Relieve:

El oeste del departamento es montañoso, incluyendo la Sierra Chica de Zonda, mientras que el este es una llanura donde se concentra la mayoría de la población.

- Flora y fauna:

La vegetación incluye jarillas, chañares, zampas y otras especies adaptadas a climas áridos. La fauna comprende liebres, zorros, comadrejas, reptiles, insectos y roedores.



- Clima: El clima es árido, con temperaturas elevadas durante el día que disminuyen notablemente por la noche. La presencia de la cordillera afecta las precipitaciones, haciéndolas escasas.



Actividad Económica:


La economía de Rivadavia se basa en:

Agricultura: Cultivo de vid, olivo, hortalizas y frutales como almendros, ciruelos y nogales.

Industria: Producción de materiales de construcción, metalurgia y alimentos.

Destacan bodegas como Duc de Saint Remy y Cavas de Zonda.

Minería: Extracción de piedra caliza para la producción de cemento, con presencia de la empresa Loma Negra.



Rawson:

- Localización Geográfica:

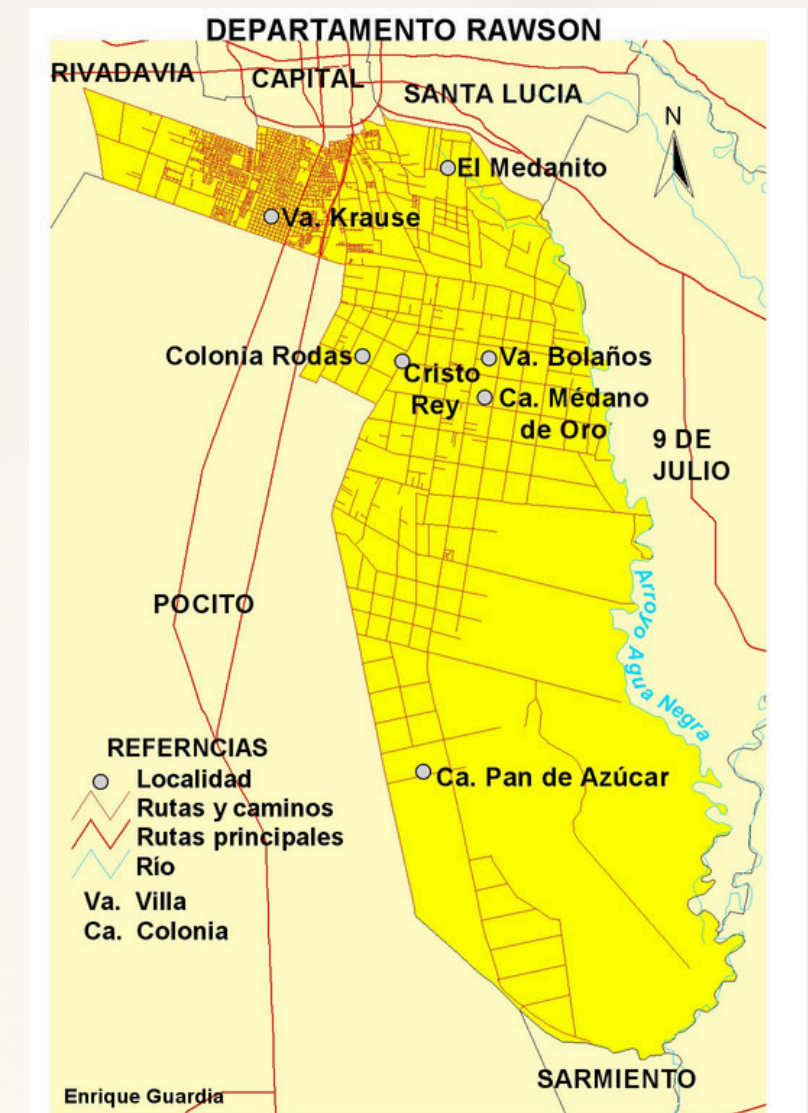
El departamento de Rawson se encuentra en la provincia de San Juan, Argentina. Está situado al sureste de la ciudad de San Juan, la capital provincial.

- Formas de Gobierno:

Rawson es un departamento que forma parte del sistema de gobierno provincial de San Juan. Su administración local está a cargo de un intendente, que es elegido por voto popular.

- Oasis:

Rawson pertenece al oasis agrícola de San Juan, que se caracteriza por su sistema de riego que permite el cultivo en una región predominantemente árida.



- Caracterización del oasis:

El oasis de San Juan es conocido por su producción agrícola, especialmente de frutas y hortalizas. Utiliza el agua de deshielo de la cordillera de los Andes a través de un sistema de acequias.

- Datos del Departamento:

- Superficie: Aproximadamente 1,500 km².

- Intendente: Intendente actual (desde diciembre de 2023): Carlos Ariel Munisaga, abogado y ex Secretario de Seguridad provincial

- Población: El Departamento Rawson, en la provincia de San Juan, tiene 136,617 habitantes, según el Censo 2022



Características físicas:



- Relieve: Predomina un relieve llano, con algunas elevaciones menores. Está rodeado por montañas de la cordillera de los Andes.

- Flora y Fauna:

La flora incluye especies adaptadas a climas áridos, como cactáceas y arbustos. La fauna es variada, con presencia de aves y mamíferos pequeños.

- Clima: El clima es semiárido, con veranos calurosos e inviernos frescos. Las precipitaciones son escasas.

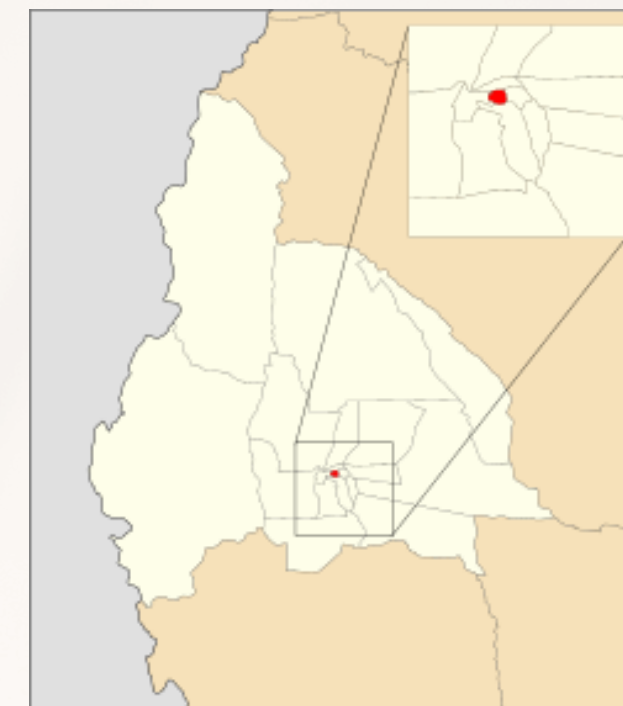


Actividad Económica:

La economía de Rawson se basa principalmente en la agricultura, destacándose la producción de frutas (como uvas y duraznos) y hortalizas. También hay actividades comerciales y servicios que complementan la economía local.



Capital:



▪ Localización Geográfica:

· Está ubicado en el centro-sur de la provincia de San Juan.

· Limita con los departamentos: Chimbab (norte), Santa Lucía (este), Rawson (sur), Rivadavia (oeste).

▪ Forma de Gobierno :

El gobierno del departamento es municipal, con una estructura:

Se organiza bajo un sistema de gobierno local conocido como municipios, que se dividen en ejecutivo y deliberativo. El ejecutivo es ejercido por un intendente, y el deliberativo por un concejo deliberante.

▪ Oasis al que pertenece:

· Pertenece al Oasis del Valle de Tulum.

· Características del Oasis del Valle de Tulum:

· Oasis aluvial formado por el río San Juan.

· Suelo fértil gracias al sistema de canales de riego.

· Altamente urbanizado en la zona capitalina




- ✦ ■ Datos del Departamento:
- ✦ · Superficie: Aprox. 30 km² (el departamento más chico de la provincia).
- ✦ · Población: Alrededor de 120.000 habitantes (Censo 2022).
- ✦ · Intendenta actual (2023–2027): Susana Laciari



Características físicas:

- Relieve:
 - Relieve llano, con suaves pendientes hacia el este.
 - Suelo sedimentario, sin accidentes geográficos importantes.
- Flora y Fauna:
 - Flora: Árboles comunes: jacarandá, tipa, algarrobo, palmeras.
Plantas: cactus, suculentas, lavanda, rosas, romero.
 - Fauna: Aves: gorrión, paloma, zorzal, picaflor, tijereta, hornero.
Mamíferos: perros y gatos callejeros, cuises, murciélagos



- Clima:

Veranos calurosos (más de 40 °C en enero).

Inviernos fríos, mínimas entre 0 y 5 °C.



- Actividad Económica:

·Sector terciario predominante: comercio, bancos, salud, educación, turismo y administración pública.

También existen empresas vinculadas a:

·Bodegas

·Industrias textiles y metalmecánicas

·Servicios profesionales y empresariales



ig KRAACMAS!

