




# Trabajo de geografía


"Los desafíos del  
planeta tierra"

Victoria  
ponce



# Ecuador





 ¿A qué continente pertenece?

Ecuador está ubicado en el continente de América, específicamente en América del Sur.

 Océanos o mares que lo rodean

Océano Índico (al oeste y suroeste)

Océano Pacífico (al este)

Mar de Tasmania (entre Australia y Nueva Zelanda)

Mar del Coral (noreste)



---

 Posición geográfica y forma de gobierno

Posición geográfica: Está situado en la parte noroeste de Sudamérica. Limita con:


Colombia (norte)

Perú (sur y este)

Océano Pacífico (oeste)

Forma de gobierno:  
República

democrática  
presidencialista. El presidente es el jefe de Estado y de Gobierno.



 División política,  
superficie y habitantes

División política: Ecuador se divide en 24 provincias.

Superficie:  
Aproximadamente 283.561  
km<sup>2</sup>.

Habitantes: Alrededor de 18 millones de personas (dato aproximado de 2025).



Actividad económica

Sectores principales:

Petróleo (principal exportación)

Agricultura: banano, flores, cacao, café

Pesca: camarón

Turismo: Islas Galápagos, Quito, Cuenca

Minería y comercio

🌎 Cultura, tradiciones y comidas típicas

Cultura: Fusión de herencia indígena, española y afroecuatoriana.

Tradiciones: Fiestas como la Inti Raymi, Carnaval, y la Fiesta de la Mama Negra.

Comidas típicas:

Ceviche

Hornado

Locro de papa

Llapingachos

Empanadas de viento



live chat



Aaron Loeb




 Símbolo patrio: Bandera

Colores: Amarillo (riqueza), azul (el mar y el cielo), rojo (la sangre de los héroes).

Tiene el escudo nacional en el centro.





## Relieve e hidrografía

Relieve:

Costa: Llanuras costeras.

Sierra: Cordillera de los Andes (volcanes como el Cotopaxi y el Chimborazo).

Amazonía: Selva húmeda tropical.

Galápagos: Islas volcánicas.

## Hidrografía:

Ríos importantes:  
Guayas, Esmeraldas,  
Napó, Pastaza.

Muchos desembocan en el océano Pacífico o forman parte de la cuenca del Amazonas.



Españã





 ¿A qué continente pertenece?

España pertenece al continente europeo, es parte de Europa Occidental.



Océanos o mares que lo rodean


Océano Atlántico (al noroeste y suroeste)

Mar Mediterráneo (al este y sureste)

También tiene islas en:

Islas Baleares (Mediterráneo)

Islas Canarias (océano Atlántico)



 Posición geográfica y forma de gobierno

Posición geográfica: Está en el suroeste de Europa. Limita con:

Francia y Andorra (norte)


Portugal (oeste)


Gibraltar y mar Mediterráneo (sur y este)

Forma de gobierno:  
Monarquía  
parlamentaria

Hay un rey (Felipe VI)  
como jefe de Estado

Y un presidente del  
gobierno como jefe de  
Gobierno



 División política,  
superficie y habitantes

División política: 17  
comunidades autónomas y 2  
ciudades autónomas (Ceuta  
y Melilla)

Superficie:  
Aproximadamente 505.990  
km<sup>2</sup>

Habitantes: Más de 48  
millones de personas (dato  
2025 aproximado)



Actividad económica

Sectores principales:

Turismo (uno de los países más  
visitados del mundo)

Agricultura (aceite de oliva, vino,  
frutas)

Industria automotriz, textil y  
alimentaria

Servicios y tecnología

Pesca

🎭 Cultura, tradiciones y comidas típicas

Cultura: Riquísima y diversa según la región (andaluza, catalana, vasca, gallega...)

Tradiciones:

Las fiestas de San Fermín

Feria de Abril

La Tomatina

Semana Santa

Comidas típicas:

Paella

Tortilla española

Jamón ibérico

Tapas

Gazpacho


# Imágenes




 Símbolo patrio: Bandera


Colores: Rojo y amarillo.

Tiene el escudo de España con símbolos de los antiguos reinos (Castilla, León, Aragón, Navarra y Granada) y dos columnas de Hércules.



Aaron Leeb





## Relieve e hidrografía

Relieve:

Gran parte es una meseta central

Cordilleras importantes: Pirineos, Sierra Nevada, Cordillera Cantábrica

Sistema Ibérico y Sistema Central

Tiene costas con playas y zonas montañosas

## Hidrografía:

Ríos importantes: Ebro, Tago, Guadalquivir, Duero

Algunos ríos desembocan en el Atlántico y otros en el Mediterráneo



# Japón





¿A qué  
continente  
pertenece?

Japón pertenece al  
continente de Asia,  
en su parte  
oriental.



Océanos o mares que lo  
rodean


Japón es un país insular (está  
formado por islas) y está  
rodeado por:

Océano Pacífico (al este y sur)

Mar del Japón (al oeste)

Mar de China Oriental (al  
suroeste)

Mar de Ojotsk (al norte)




 Posición  
geográfica y forma de  
gobierno

Posición geográfica:  
Está al este del  
continente asiático,  
frente a las costas de  
China, Corea y Rusia.

Forma de gobierno:  
Monarquía  
parlamentaria

Hay un emperador  
(símbolo del Estado)

El poder lo ejerce un  
primer ministro  
elegido  
democráticamente



 División política,  
superficie y habitantes

División política: Japón se  
divide en 47 prefecturas

Superficie:  
Aproximadamente 377.975  
km<sup>2</sup>

Habitantes: Más de 124  
millones de personas (dato  
2025 aproximado)

 Actividad económica

Sectores principales:

Tecnología avanzada (robótica,  
electrónica)

Automóviles (Toyota, Honda,  
Nissan)

Pesca y agricultura

Exportación de productos  
industriales

Turismo cultural y tecnológico

## 🌐 Cultura, tradiciones y comidas típicas

Cultura: Muy rica en valores tradicionales como el respeto, el honor y la armonía, junto con lo moderno y tecnológico.

Tradiciones:

Hanami (observación de flores de cerezo)

Ceremonia del té

Festivales tradicionales como el Tanabata o el Gion Matsuri

Comidas típicas:

Sushi

Ramen

Tempura

Takoyaki

Onigiri

Té verde (matcha)

# Imágenes



Doble clic para editar  Símbolo patrio: Bandera


Conocida como Hinomaru


Color blanco con un círculo rojo en el centro (representa el sol)

live chat

No  
Tiene  
Escudo  
★

Aaron Loeb





## Relieve e hidrografía

Relieve:

Muy montañoso (alrededor del 75%)

Volcanes activos, como el Monte Fuji

Hay pocos terrenos planos, por eso se construye en vertical

Hidrografía:


Ríos cortos pero caudalosos como el Shinano y el Tone


Abundantes lagos y aguas termales (onsen)




Egipto






 ¿A qué continente pertenece?

Egipto está en África, en la parte noreste del continente.


 Una pequeña parte (la península del Sinaí) está en Asia, así que es un país transcontinental.

 Océanos o mares que lo rodean

Mar Mediterráneo (al norte)

Mar Rojo (al este)

No tiene salida directa al océano, pero se conecta al océano Índico por el Canal de Suez



Posición geográfica y forma de gobierno

Posición geográfica:

Limita con:


Libia (oeste)

Sudán (sur)

Israel y la Franja de Gaza (noreste)

Mar Mediterráneo y Mar Rojo (norte y este)

Forma de gobierno:  
República  
presidencialista  
El presidente es el jefe de Estado y de Gobierno



 División política,  
superficie y habitantes

División política: Egipto  
está dividido en 27  
gubernaciones

Superficie:  
Aproximadamente  
1.002.000 km<sup>2</sup>

Habitantes: Más de 110  
millones de personas  
(dato 2025 aproximado)



Actividad económica

Sectores principales:

Turismo (Pirámides, el Nilo,  
templos)

Agricultura (algodón, arroz,  
trigo, dátiles)

Petróleo y gas natural

Canal de Suez (paso comercial  
muy importante)

Industria textil

## CULTURA, TRADICIONES Y COMIDAS TÍPICAS

CULTURA: RICA HERENCIA DEL ANTIGUO EGIPTO  
COMBINADA CON CULTURA ÁRABE E ISLÁMICA.

TRADICIONES:

FESTIVIDADES RELIGIOSAS (RAMADÁN, EID)

MÚSICA, DANZA DEL VIENTRE, CALIGRAFÍA ÁRABE

RESPECTO POR LA FAMILIA Y LA HOSPITALIDAD

COMIDAS TÍPICAS:

KOSHARI (PLATO NACIONAL)


FUL MEDAMES (HABAS COCIDAS)

MOLOKHIA

TAAMEYA (FALAFEL EGIPCIO)

TÉ NEGRO Y PAN PITA

# Imágenes



 Símbolo patrio: Bandera


Colores: Rojo (lucha), blanco (paz), negro (fin del colonialismo)


Águila dorada de Saladino en el centro

live chat



Aaron Loeb





## Relieve e hidrografía

Relieve:

Predomina el desierto  
(Sáhara)

Tiene algunas mesetas y  
montañas en el este

Zona fértil del valle del Nilo

Hidrografía:


El río Nilo es el más  
importante (el más largo de  
África)

Es vital para la vida,  
agricultura y transporte en  
Egipto

Forma un delta al norte  
antes de desembocar en el  
mar Mediterráneo



Australia





¿A qué continente pertenece?

Australia pertenece al continente de Oceanía.

👉 También es un país-continente, porque ocupa todo el continente australiano.




Océanos o mares que lo rodean

Océano Índico (al oeste y suroeste)

Océano Pacífico (al este)

Mar de Tasmania (entre Australia y Nueva Zelanda)

Mar del Coral (noreste)




 Posición geográfica y forma de gobierno


Posición geográfica:  
Está al sureste de Asia,  
rodeada totalmente por  
agua.  
El país más cercano es  
Indonesia, al noroeste.

Forma de gobierno:  
Monarquía  
parlamentaria federal

Hay un primer ministro  
(jefe de Gobierno)

La jefa de Estado es la  
monarca del Reino Unido,  
representada por un  
gobernador general



 División política,  
superficie y habitantes

División política: 6 estados y  
2 territorios principales

Superficie:  
Aproximadamente 7.692.000  
km<sup>2</sup> (¡enorme!)

Habitantes: Más de 26  
millones de personas (dato  
2025 aproximado)

 Actividad económica

Sectores principales:

Minería (hierro, oro, carbón)

Agricultura y ganadería

Turismo (Gran Barrera de  
Coral, Sídney, desiertos)

Exportación de vino, carne y  
trigo

Tecnología e investigación

## CULTURA, TRADICIONES Y COMIDAS TÍPICAS

**CULTURA:**  
MEZCLA DE TRADICIONES OCCIDENTALES  
(BRITÁNICAS) CON INFLUENCIAS DE LOS PUEBLOS  
ABORÍGENES Y ASIÁTICOS.

**TRADICIONES:**

DÍA DE AUSTRALIA (AUSTRALIA DAY)

CEREMONIAS ABORÍGENES CON EL DIDGERIDOO

DEPORTES POPULARES: RUGBY, CRICKET Y SURF

**COMIDAS TÍPICAS:**

MEAT PIE (TARTA DE CARNE)

VEGEMITE (PASTA SALADA)

LAMINGTONS (BIZCOCHOS DULCES)

BARBACOA AUSTRALIANA (MUY COMÚN)

# Imágenes






Símbolo patrio: Bandera


Colores: Azul con el Union Jack británico, una gran estrella de siete puntas (Commonwealth Star) y la constelación de la Cruz del Sur

live chat



Aaron Loeb





Hidrografía:

Ríos importantes: Murray y Darling

Pocos lagos permanentes por el clima seco

La Gran Barrera de Coral es la más grande del mundo  



Relieve e hidrografía

Relieve:

Gran parte es llana o desértica (Outback)

Montañas al este (Cordillera Divisoria)

Lugar famoso: Uluru (Ayers Rock), formación sagrada para los aborígenes



Eso a sido todo gracias!!