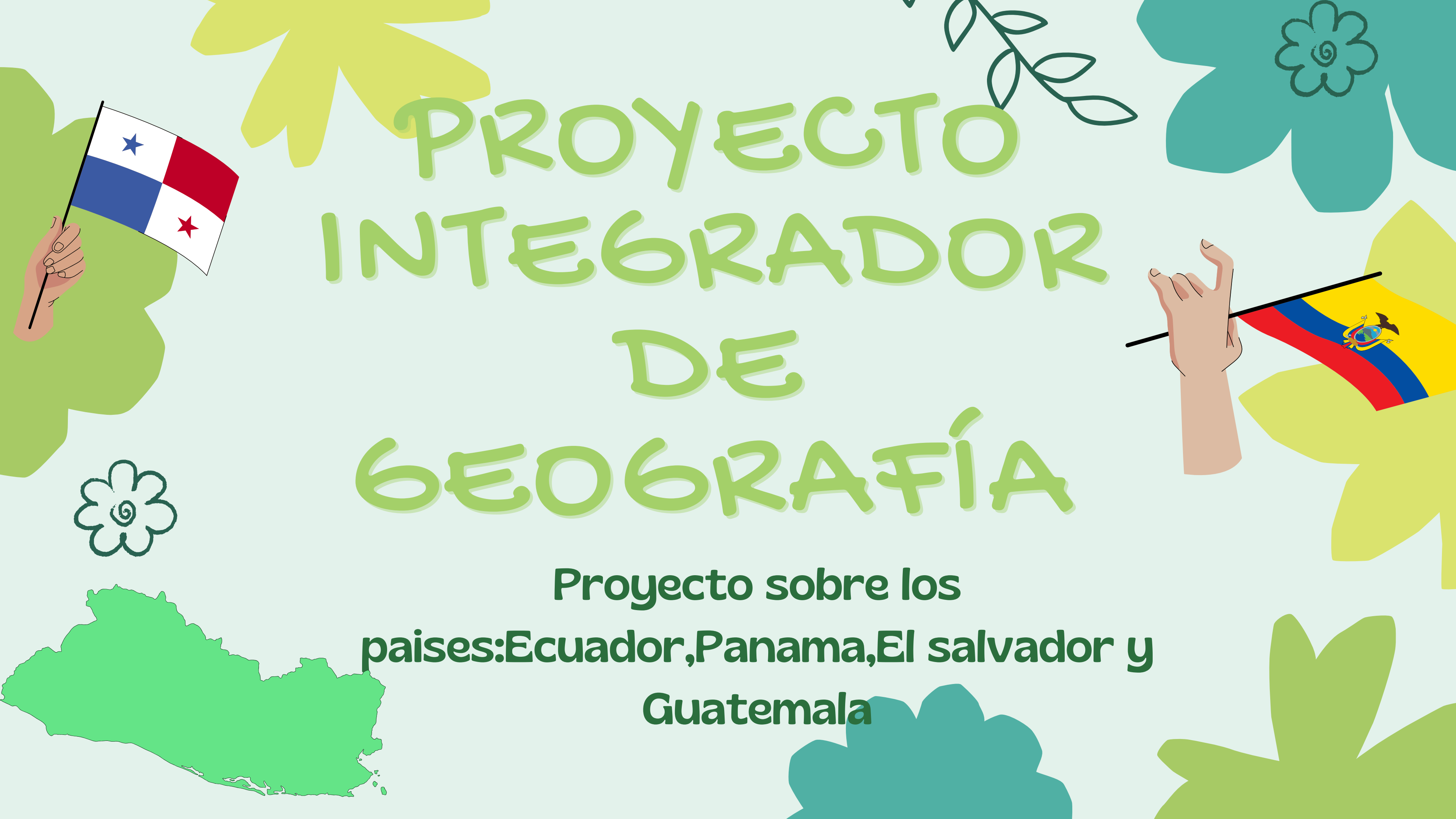
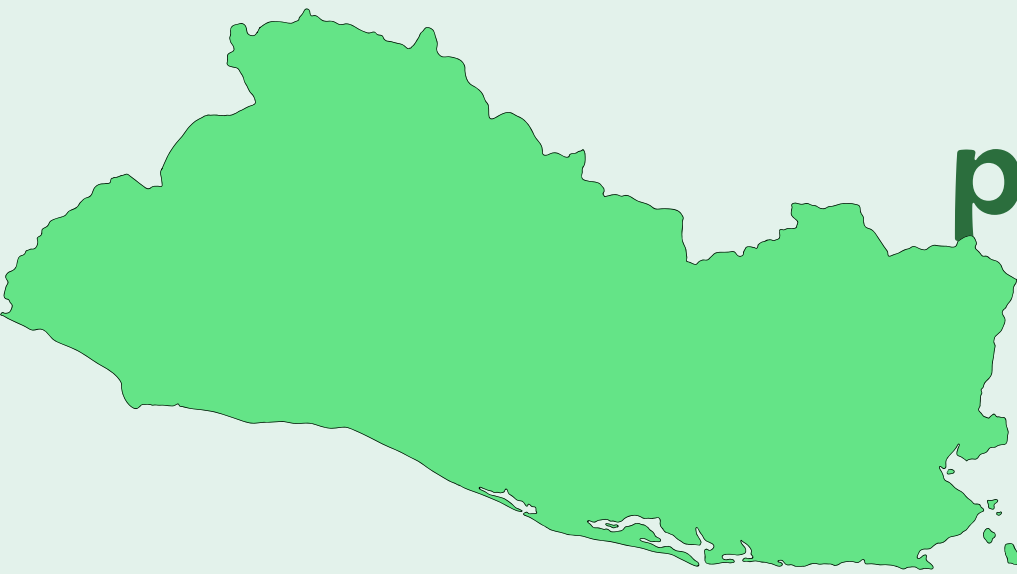


PROYECTO INTEGRADOR DE GEOGRAFÍA

Proyecto sobre los
países: Ecuador, Panama, El Salvador y
Guatemala





Profesora: Yolanda Arnez

INTEGRANTES

01. Lucia Salinas

02. Aileen Castillo

03. Eunice Peralta

04. Juana Castro



EL SALVADOR

División política y territorial



El Salvador es una república unitaria dividida en 14 departamentos, que son las principales unidades administrativas del país.

Cada departamento está gobernado por un gobernador designado por el presidente.

Los departamentos se subdividen en municipios; actualmente, tras una reforma reciente, hay 44 municipios, que a su vez se dividen en 262 distritos municipales.

Esta nueva división política entrará en vigor a partir del 1 de mayo de 2024, reduciendo el número de municipios para mejorar la administración territorial.



EL SALVADOR



EL SALVADOR

Características físicas

Relieve: Montañas y volcanes, con altitudes que varían y algunas zonas planas en la costa y valles.

Hidrografía: Ríos como el Lempa, que es el más largo y significativo, y varios ríos pequeños que desembocan en el Océano Pacífico.

Conflictos territoriales

Históricamente, El Salvador ha tenido conflictos limítrofes con Honduras, especialmente por la imprecisa delimitación de fronteras terrestres y marítimas.

La llamada "Guerra del Fútbol" en 1969 fue un conflicto armado breve entre El Salvador y Honduras, originado por tensiones sociales, migratorias y territoriales, no solo por un partido de fútbol.

EL SALVADOR IMAGENES DE RELIEVE E HIDROGRAFIA:





PANAMA



División física de Panamá

Panamá es un país ubicado en el istmo centroamericano, con una extensión aproximada de 75,000 a 78,000 km², y se caracteriza por ser un país estrecho y alargado, dispuesto en sentido oeste-este. Limita al norte con el mar Caribe, al sur con el océano Pacífico, al este con Colombia y al oeste con Costa Rica.

El territorio panameño está compuesto mayormente por tierras bajas (87%), constituidas por rocas ígneas, metamórficas y sedimentarias, que incluyen llanuras y colinas en distintas regiones. El 13% restante corresponde a tierras altas, con cadenas montañosas y macizos volcánicos importantes como el Volcán Barú (3,475 m), la Cordillera Central y el Arco Oriental.

EL SALVADOR

Hidrológicamente, Panamá cuenta con aproximadamente 480 ríos que nacen en las zonas montañosas y desembocan tanto en el Caribe como en el Pacífico. Los ríos del Caribe son cortos y caudalosos, aptos para generación hidroeléctrica, mientras que los del Pacífico son más largos y algunos navegables⁴⁷. Las costas panameñas suman cerca de 2,988 km, divididas entre el litoral pacífico (más homogéneo, con manglares y playas de arena y fango) y el litoral caribeño (más diverso, con manglares, estuarios, arrecifes coralinos y playas).



PANAMA

División política

Panamá es un Estado unitario que se organiza territorialmente en 10 provincias, 81 distritos o municipios, 6 comarcas indígenas y 702 corregimientos (subdivisiones menores). Cada provincia tiene un gobernador designado por el Ejecutivo y un consejo provincial integrado por representantes de corregimientos. La creación de nuevas provincias requiere cumplir con criterios de población, extensión territorial, delimitación física y consulta popular³⁸. Las comarcas indígenas son territorios con autonomía especial para pueblos originarios, reconocidos legalmente.



PANAMA

Características físicas destacadas

Panamá es un país tropical con clima generalmente uniforme y temperaturas promedio alrededor de 27 °C.

Tiene cadenas montañosas importantes y un relieve predominantemente bajo, con tierras altas concentradas en zonas específicas.

Posee una gran diversidad hidrográfica con numerosos ríos y cuencas que alimentan tanto el Caribe como el Pacífico.

Cuenta con 1,520 islas, destacando los archipiélagos de San Blas y Bocas del Toro en el Caribe y Las Perlas en el Pacífico.

El Canal de Panamá atraviesa el país, interrumpiendo su territorio montañoso y conectando ambos océanos, siendo una vía interoceánica crucial para el comercio mundial.

En resumen, Panamá es un país con una geografía ístmica estrecha y montañosa, con una división político-administrativa bien estructurada en provincias y comarcas indígenas, sin conflictos territoriales actuales significativos, y con características físicas que incluyen costas extensas, numerosos ríos y un relieve variado que va desde tierras bajas hasta montañas elevadas.

PANAMA IMAGENES DE RELIEVE E HIDROGRAFIA:



SE DIVIDE EN OCHO REGIONES

- Región nororiente
- Región suroriente
- Región noroccidente
- Región metropolitana
- Región Péten
- Región suroccidente
- Región central
- Región norte



DIVISIÓN POLÍTICO

**SE DIVIDE 22 DEPARTAMENTOS
CADA UNO CON SU PROPIA CAPITAL
Y GOBIERNO DEPARTAMENTAL.**

**TIENE 340 MUNICIPIOS CADA
MUNICIPIO TIENE UN ALCALDE Y UN
CONSEJO MUNICIPAL Y DENTRO DE
LOS MUNICIPIOS EXITEN
COMUNIDADES O ALDES.**

CONFLICTO TERRITORIALES

**GUATEMALA Y BELICE : HOY
GUATEMALA RECLAMA LA ZONA
DEL SUR DE BELICE ,DESDE EL
RÍO SIBUN HASTA EL RÍO SARTÚN
QUE TIENE MÁS DE 11000 KM
CUADRADOS E INCLUYE ISLAS ,
CAYOS,ISOTES Y SUPERFICIE
MARITIMA EN EL GOLFO DE
HONDURAS**



RELIEVE

SE DIVIDE EN TRES REGIONES: ÑA REGIÓN MONTAÑOSA FORMADA POR MONTAÑAS Y VOLCANES. LAS LLANURAS COSTERAS: ESTAN EN LA COSTA OCEANICO ATLANTICO Y EL MAR DE CARIBE . LA MESETA DEL NORTE.



HIDROGRAFIA

LOS RÍOS SUELEN SER
CORTOS,RAPIDOS
,IRREGULARES Y DE
POCA PROFUNDIDAD EN
LA VERTIENTE DEL
PACIFICO.

LA VERTIENTE DEL
ATLANTICO SON MÁS
LARGOS Y
PROFUNDOS.TIENE
LAGOS

,LAGUNAS,LAGUNETAS
COSTERASY EMBALSES



Ecuador

División Política

La división política de Ecuador se estructura en tres niveles: provincias, cantones y parroquias. El país está dividido en 24 provincias, que a su vez se subdividen en 221 cantones. Estos cantones, a su vez, se dividen en parroquias, tanto urbanas como rurales, según la Constitución.



Ecuador

Conflictos Territoriales

Ecuador ha experimentado conflictos territoriales tanto con países vecinos como con sus propios pueblos indígenas. Los conflictos con Perú, especialmente en la región amazónica, han sido los más prolongados y violentos, culminando en la guerra del Cenepa en 1995 y la firma del Acta de Brasilia en 1998 que definió la frontera. Además, existen tensiones con Colombia por disputas fronterizas y con las comunidades indígenas debido a la explotación de recursos naturales en sus territorios ancestrales.



Ecuador

División Física

Ecuador se divide físicamente en cuatro regiones: Costa (o Litoral), Sierra (o Interandina), Oriente (o Amazónica) y la región Insular (Galápagos).




Ecuador

División Cultural

La división cultural de Ecuador se manifiesta a través de una rica diversidad étnica y regional, donde coexisten diferentes grupos indígenas, afroecuatorianos, mestizos y blancos.





MUCHAS
GRACIAS