

Institución: Colegio Santa Rosa de Lima

Espacio Curricular: Geografía

Docente: Escudero Graciela

Curso: 5° “Año- **Unidad:** N°2- Guía de Actividades -**Tema:** “Distribución de la Población Argentina” **Alumno/a:**



¡¡Hola Lea!!

Comenzamos la Unidad N° 2: *Contenidos que veremos en esta Unidad:*

Título: “Población Argentina”.-

- *Distribución de la población argentina: factores de localización y zonas.*
- *Estructura y dinámica de la población. Cambios demográficos.*
- *Población Urbana y Rural: Sistema Urbano Argentino.*
- *Condiciones de vida de la población argentina: trabajo, pobreza y marginalidad y políticas sociodemográficas.*

Actividades de Repaso: *Ambiente Natural de Argentina*

Complete el siguiente cuadro: (Para su comprensión observe los mapas de las guías)

Provincia	Localización	Tipo de Relieve	Tipo de Clima	Cuenca Hidrográfica
Misiones				
San Juan				
Salta				
Rio Negro				
Región Pampeana				
Córdoba				
Buenos Aires				

Institución: Colegio Santa Rosa de Lima

Espacio Curricular: Geografía

Docente: Escudero Graciela

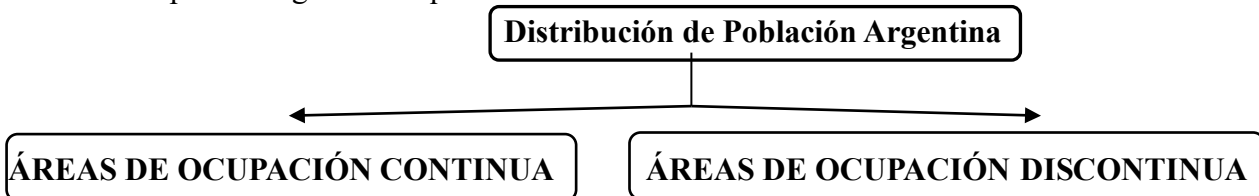
Curso: 5° “Año”

Unidad: N°2- Guía de Actividades-**Tema:** “Distribución de la Población Argentina”



Actividades Unidad N°2

- 1- ¿A qué se debe la desigual distribución de la población en Argentina?
- 2- Nombre y explique los factores principales que influyen en esta distribución poblacional.
- 3- Complete el siguiente esquema:



-Localización:

- Localización

-Características Principales:


- Características Principales:

- 4- Represente en un mapa de Argentina o con imágenes las zonas o Regiones del País más pobladas y las menos pobladas.


La distribución de la población

3

La distribución geográfica de la población argentina es el resultado del proceso histórico de poblamiento y ocupación del territorio y de las heterogéneas condiciones naturales que presen-



Vista parcial de la ciudad de Santiago del Estero.



Área de densidad media en un oasis cuyano.

4

Capítulo 3: La población y el territorio

ta el país. Su característica más importante es su marcada desigualdad, es decir que existen áreas de grandes concentraciones de habitantes como el frente urbano-industrial que se extiende desde la ciudad de Santa Fe hasta la ciudad de La Plata y otras escasamente pobladas como las mesetas patagónicas, áreas de la Cordillera de los Andes y de la Puna.

Para analizar la distribución de la población en el territorio se utiliza la densidad de población que vincula el número de habitantes por cada kilómetro cuadrado de superficie terrestre. Según el censo de 2001, la densidad de población en la Argentina era de 13 hab/km² pero este valor, al ser un promedio, no representa la distribución real de la población. La mayor densidad se encuentra en la Ciudad Autónoma de Buenos Aires con 13.679,6 hab/km² y la menor, en el departamento Antofagasta de la Sierra en la provincia de Catamarca con solo 0,04 hab/km².

Existen varios factores que explican la desigual distribución de la población. Entre ellos están los naturales, los históricos, los económicos y los culturales, que a veces actúan de manera favorable y otras de forma desfavorable. La población prefiere localizarse en terrenos llanos, con disponibilidad de agua y acceso a recursos naturales. Evita las grandes alturas, las condiciones de extrema aridez y los climas cálidos y húmedos.

Se pueden distinguir en la Argentina dos grandes áreas cuyo límite está comprendido entre las isohietas de 500 y de 600 mm de precipitaciones:

- **el área de ocupación continua:** se localiza hacia el Este del país abarcando a las regiones pampeana y Nordeste. Los factores como el relieve llano, lluvias suficientes, disponibilidad de agua, posibilidad de realizar actividades agropecuarias, favorecieron una distribución más regular de la población. Se diferencian áreas de densidades intermedias dedicadas a actividades agrícolas y ganade-

ras y altas densidades que corresponden a áreas urbanas dedicadas a actividades industriales y comerciales principalmente. Las ciudades más importantes se ubican a orillas de los ríos Paraná, Uruguay y de la Plata y a lo largo de la costa atlántica.

La región pampeana es el área más densamente poblada debido a las condiciones naturales favorables, al desarrollo de la agricultura y la ganadería, a la inmigración de europeos, al tendido de ferrocarriles, al crecimiento industrial, a (la intensa actividad del puerto de Buenos Aires,) a la organización política centrada en la Capital Federal, etcétera.

• **el área de ocupación discontinua:** se localiza al Oeste y el Sur de la Argentina, extendiéndose a través de las regiones del Noroeste, Sierras Pampeanas, Cuyo y Patagonia. En esta área se distinguen por un lado las zonas ocupadas, que corresponden a una localización puntual de la población a orillas de los ríos, dando origen a los oasis. Se aprovecha el agua de los ríos o de las aguas subterráneas para practicar una actividad agrícola intensiva bajo riego. Por ejemplo, en los valles del Noroeste, los oasis de Cuyo, el Alto Valle del río Negro y el valle inferior del río Chubut.

También se encuentran las áreas casi deshabitadas, también llamadas vacíos demográficos, que corresponden a los departamentos de menos de 1 hab/km². En estas zonas, el clima árido, la escasez de agua, los relieves montañosos, la falta de infraestructura y vías de comunicación dificultan la instalación humana. Son áreas con fuertes restricciones ecológicas, escasa población y un uso poco intensivo de la tierra.

Alrededor del 37% del territorio argentino está prácticamente deshabitado, ya que vive allí un 1% de la población aproximadamente. El principal vacío demográfico se encuentra en las mesetas patagónicas, pero también se distingue la Puna, la Precordillera de La Rioja, San Juan y Mendoza y las travesías cuyanas.



Baja densidad de población en las mesetas patagónicas.

