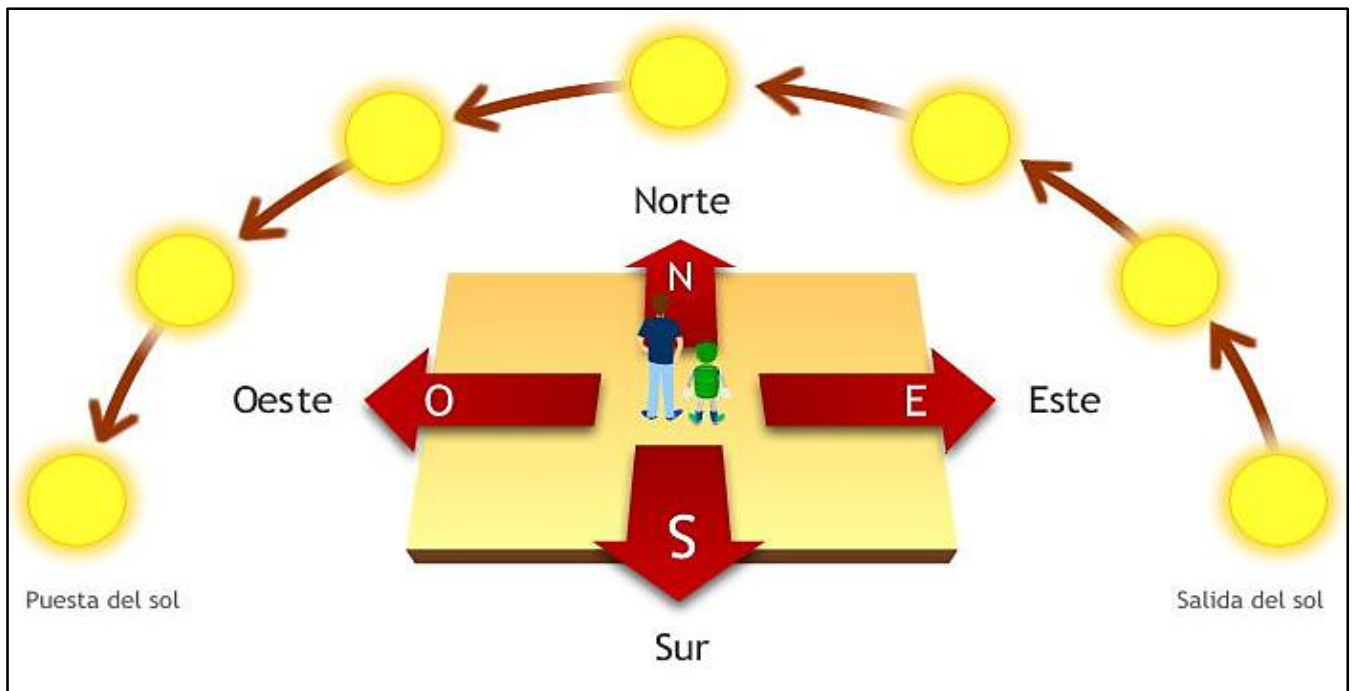
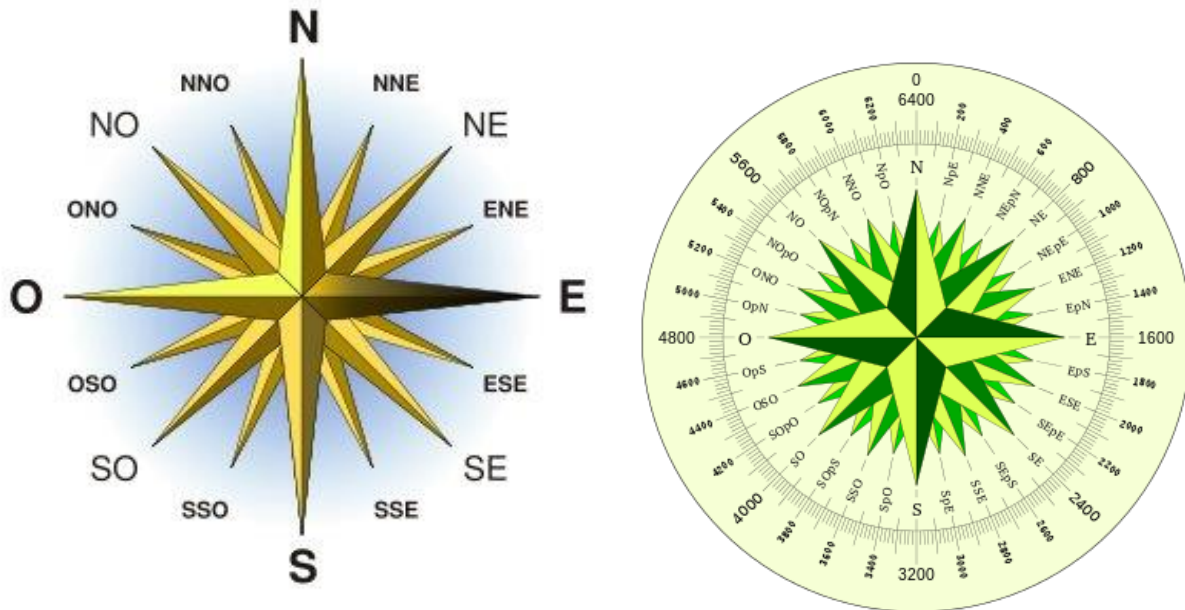




Tema: "ORIENTACIÓN Y PUNTOS CARDINALES"

DOCUMENTO DE INFORMACION

¿Qué significa orientarse en el espacio geográfico? Orientación es la acción de ubicarse tomando como referencia los cuatro puntos cardinales: norte (N), sur (S), este (E) y oeste (O).

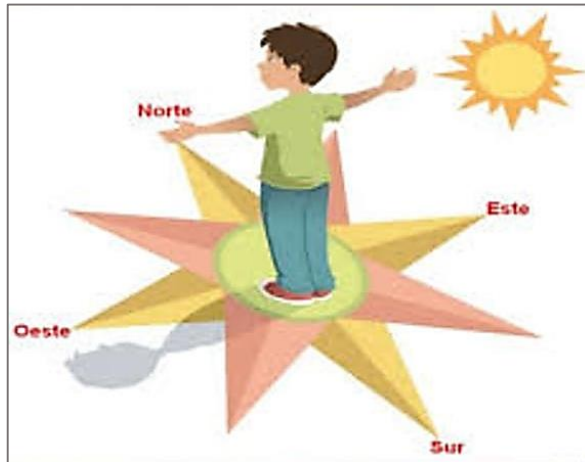
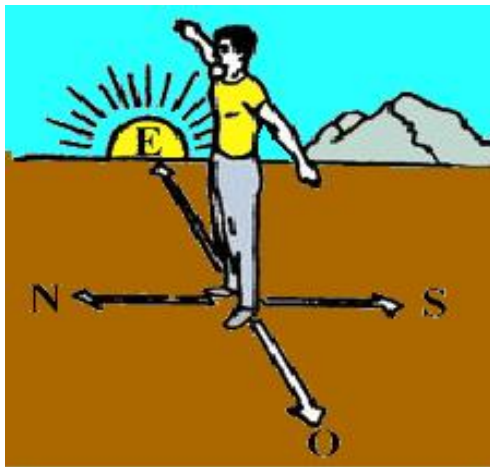


Desde los albores de su existencia sobre la superficie terrestre, el hombre pudo comprobar que diariamente el **Sol** aparecía por un lugar del horizonte y desaparecía por el opuesto. Este hecho, permanentemente repetido, le permitió disponer de referencias seguras en sus propios desplazamientos.

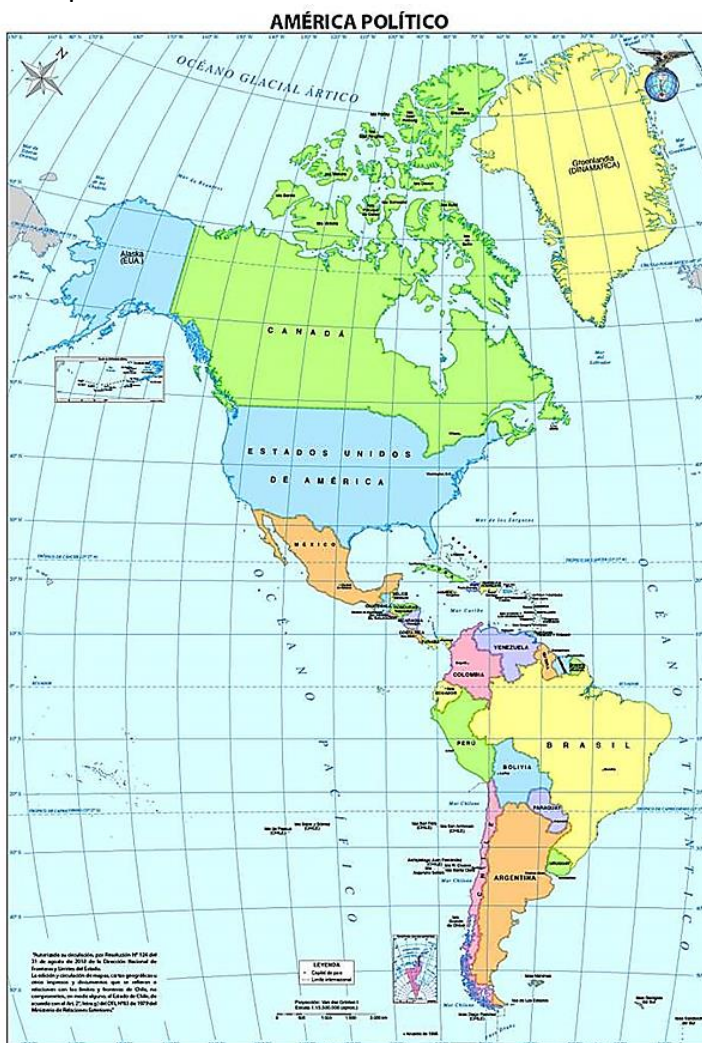
De este modo se originó la orientación, es decir, la determinación del **oriente** (del latín “**oriri**”: nacer), o sea del punto del horizonte que corresponde a la **salida del sol**. Después se determinó el **occidente** (del latín “**occidere**”: caer), lugar en que el **sol se oculta en el horizonte**.

Más tarde se determinaron los puntos intermedios: **septentrional o boreal y meridional o austral**, quedando definidos los denominados puntos cardinales: **este, oeste, norte y sur**.


Por lo tanto estas referencias son universales y pueden utilizarse en cualquier lugar de la superficie terrestre.



En un mapa, la orientación se representa normalmente con una flecha que señala hacia el norte.



Otra forma de representación es la rosa de los vientos, en las que se señalan los cuatro puntos cardinales y sus intermedios.



ACTIVIDADES:

Teniendo en cuenta el documento de información, resuelva:

- a) ¿Qué significa orientarse en el espacio geográfico?
- b) ¿Cómo el hombre logra generar la orientación en el espacio?
- c) ¿Cuál es el origen de la palabra oriente?
- d) ¿Cuál es el origen de la palabra occidente?
- e) ¿Con qué otras palabras se pueden mencionar el norte?
- f) ¿Con qué otras palabras se puede mencionar el sur?
- g) ¿Cómo se representan los puntos cardinales en los mapas?