

COLEGIO DEL PRADO
EDUCACIÓN SECUNDARIA
“SABER, ÉTICA Y AMOR”

TRABAJO PRÁCTICO DE GEOGRAFÍA

Alumna: Bustos, Nara

Fecha: 07/11/2025

1P

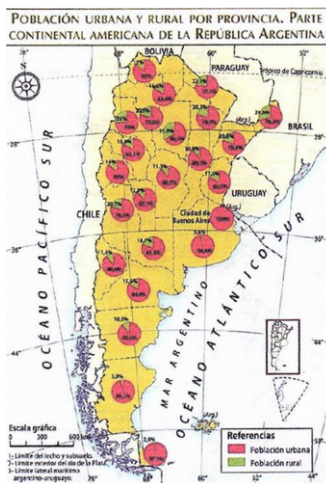
Curso: 5°B

1. Teniendo en cuenta las características de los espacios urbanos y rurales, realicen una definición del mismo.
- 2.

1P

1. Observe el mapa N°1 y explique qué ocurre con la población urbana y rural en el país. Fundamente su respuesta.

MAPA N° 1



MAPA N°2



1P




1. Mencione y explique de qué manera se clasifican las actividades económicas en el país.

2P

1. Teniendo en cuenta el punto anterior, realice las siguientes actividades.
- b. ¿Qué relaciones se establecen entre las actividades primarias y otros sectores de la economía?
- c. ¿Las actividades primarias han evolucionado en la historia de nuestro país? ¿Por qué?
- d. Observen el siguiente mapa N°2 y mencione qué actividades primarias se desarrollan, dónde se desarrollan en su mayoría y por qué. ¿Qué ocurre en nuestra provincia? ¿hay otras actividades primarias que predominen? ¿Cuáles?

2P

1. Observen las siguientes imágenes y complete el cuadro.

ACTIVIDAD	TIPO Y CARACTERÍSTICAS	IMPACTO POSITIVO Y NEGATIVO
		<ul style="list-style-type: none"> • •
		<ul style="list-style-type: none"> • •
		<ul style="list-style-type: none"> • •
		<ul style="list-style-type: none"> •



1.

2P

1. Investiguen sobre una problemática ambiental que se desarrolle en los espacios urbanos o espacios rurales y realice una infografía de las mismas. (Puede utilizar CANVA y enviarlo)

1.

1P

1. Observe el siguiente mapa y explique a qué tipo hace referencia y por qué.



1- Espacios Urbanos: son las zonas donde vive mucha gente y hay muchos edificios, calles, medios de transporte, servicios (como hospitales, escuelas, negocios) y actividades económicas relacionadas con la industria, el comercio y los servicios

Espacios Rurales: son las zonas donde vive menos gente y hay más espacios verdes. Las actividades principales son la agricultura, la ganadería y otras relacionadas con los recursos naturales.

2- En el mapa se observa que la mayor parte de la población de Argentina vive en espacios urbanos, mientras que la población rural es mucho menor. Las provincias con más cantidad de población se encuentran al este del país, específicamente en Buenos Aires, Córdoba y Santa Fe. Esto pasa porque en las ciudades hay más oportunidades de trabajo, educación y salud, lo que hace que muchas personas vayan desde las zonas rurales hacia las urbanas en busca de una mejor calidad de vida.

3- Las actividades económicas se clasifican en primarias, secundarias y terciarias. Las actividades primarias son propias de los ambientes rurales, mientras que las actividades secundarias y terciarias predominan en los espacios urbanos. De todas maneras, esta no es una división tajante, ya que en los ambientes rurales también se desarrollan actividades terciarias, tanto comerciales como de servicios, pero en menor cantidad y calidad que en los grandes centros urbanos.

4a)_ Las actividades primarias están muy relacionadas con los otros sectores de la economía, porque de ellas salen las materias primas que usan las industrias y los servicios.

4b)_ Sí, las actividades primarias han evolucionado con el tiempo. Antes eran básicas pero con el uso de tecnología y maquinaria más moderna, ahora producen más y también para exportación.

4c)_ Actividades primarias que se desarrollan:

- Agricultura, mas que nada en Buenos Aires, Santa Fe, Entre Ríos, Córdoba y La Pampa
- Ganadería, que incluye diferentes tipos de ganado (vacuno, ovino, equino, porcino, caprino y camélidos).
- Pesca, que se desarrolla a lo largo del mar Argentino, principalmente en el Sur.

La mayoría de las actividades agrícolas y ganaderas se desarrollan en la Región Pampeana, por su clima templado, suelos fértiles y buenas condiciones para criar animales y cultivar. En cambio, la pesca se concentra más al sur donde hay muchas especies como merluza, calamar, etc.

En San Juan, las condiciones son más áridas y secas, por eso la agricultura se desarrolla gracias al riego artificial con agua proveniente de los ríos de deshielo.

Las actividades primarias más importantes son:

- La agricultura, con cultivos como vid (para el vino), olivos, frutas y hortalizas
- La ganadería Caprina
- Y la minería que también es muy importante

5-

<p>Ambulancia</p>	<p>-es una actividad terciaria porque brinda servicio a la población.</p> <p>-Está relacionada con la atención médica.</p>	<p>positivo: mejora la calidad de vida, salva vidas.</p> <p>negativo: genera costos elevados y uso de combustibles.</p>
<p>Cosecha en el campo</p>	<p>-Es una actividad primaria, porque se obtiene directamente de la naturaleza.</p> <p>-Produce alimentos y materias primas.</p>	<p>Positivo: genera empleo, alimentos y desarrollo económico</p> <p>Negativo: puede causar erosión del suelo, uso excesivo de agroquímica y contaminación.</p>
<p>Fábrica en Chimeneas</p>	<p>Es una actividad secundaria, porque transforma materias primas en productos elaborados</p> <p>-usa maquinaria, energía y trabajo humano</p>	<p>Positivo: crece la economía, genera empleo y desarrollo tecnológico</p> <p>Negativo: provoca contaminación del aire, agua y suelo</p>

Basura y contaminación de los ríos

Es el acumulo de residuos sólidos (plásticos, restos de comida, desechos industriales) en las calles y ríos de las ciudades, que provoca contaminación del agua y del entorno.

¿Qué es?



- Mala disposición de la basura por parte de las personas.
- Falta de sistemas de recolección.
- Vertido de residuos industriales o domésticos en ríos.
- Crecimiento urbano desordenado.

Causas

- Enfermedades transmitidas por el agua, como diarrea.
- Muerte de animales acuáticos.
- Malos olores y deterioro del paisaje.
- Obstrucción de canales que pueden generar inundaciones.

Consecuencias



- Mejorar la recolección y separación de residuos.
- Promover la educación ambiental en la población.
- Reciclaje y reducción de plásticos.
- Limpieza periódica de ríos y arroyos urbanos.

*Posibles
soluciones*

6- La imagen muestra un espacio urbano, porque se ven muchas casas y edificios muy juntos, con calles organizadas en forma circular desde un centro. Esto indica una zona con mucha población, comercio, etc.

